

Lärmaktionsplanung, Gemeinde Hohe Börde

Lärminderungsmaßnahmen für Straßenverkehr nach der 4. Runde der EU-Umgebungslärmrichtlinie

Bericht Nr. 781-01632

im Auftrag der

Gemeinde Hohe Börde

39167 Hohe Börde

Berlin, im Juli 2024

Lärmaktionsplanung, Gemeinde Hohe Börde (Sachsen-Anhalt)

Lärmminderungsmaßnahmen für Straßenverkehr nach der 4. Runde der EU-Umgebungslärmrichtlinie

**Bericht-Nr.:** 781-01632

**Datum:** 18.07.2024

**Auftraggeber:** Gemeinde Hohe Börde  
Bördestraße 8  
39167 Hohe Börde

**Auftragnehmer:** Möhler + Partner Ingenieure GmbH  
Beratung in Schallschutz + Bauphysik  
Fanny-Zobel-Str. 9  
D-12435 Berlin  
T + 49 30 814 54 21 - 0  
F + 49 30 814 54 21 - 99  
[www.mopa.de](http://www.mopa.de)  
[info@mopa.de](mailto:info@mopa.de)

**Bearbeiter:** B. Eng. Jochen Pfaller  
Dipl.-Ing. Stefan Müller

## Inhaltsverzeichnis:

1. Aufgabenstellung .....	9
2. Örtliche Gegebenheiten .....	10
3. Grundlagen und rechtlicher Rahmen .....	11
3.1 Allgemeines .....	11
3.2 Berechnungsmethodik .....	12
3.3 Ablauf der Lärmaktionsplanung .....	14
3.4 Beteiligungen .....	15
3.4.1 Öffentlichkeitsbeteiligungen .....	15
3.4.2 TöB-Beteiligung .....	16
3.4.3 Beteiligung politischer Gremien .....	16
3.5 Vergleich aktueller Ergebnisse mit den Ergebnissen der 3. Runde von 2017 .....	16
3.6 Weitere Lärmquellen außer Hauptverkehrsstraßen .....	17
3.6.1 Schienenverkehrslärm .....	17
3.6.2 Fluglärm (informativ) .....	18
3.6.3 Gewerbelärm sowie Sport- und Freizeitanlagenlärm .....	19
3.7 Zielwerte .....	19
3.8 Analyse gesundheitsschädlicher Auswirkungen und Belästigungen .....	21
3.9 Grundlagendaten Lärmkartierung [1] .....	22
4. Analyse der Lärmsituation, Bezugsjahr 2022 .....	25
4.1 Anpassungen der Lärmkartierungsdaten .....	25
4.2 Vorhandene Maßnahmen, Umsetzungsstand/Überprüfung früherer Lärmaktionspläne .....	25
4.3 Analyse .....	26
5. Lärminderungsmaßnahmen .....	30
5.1 Strategien der Lärminderung .....	30
5.2 Wirkung von Maßnahmen im Straßenverkehr .....	31
5.3 Vorschlag von Lärminderungsmaßnahmen .....	33
5.4 Bewertung der Maßnahmen nach den Lärmschutz-Richtlinien-StV [24] .....	37
5.5 Ruhige Gebiete .....	39
5.6 Sonstiges – Ortsumgehung .....	41
5.7 Sonstiges – passive Schallschutzmaßnahmen .....	41
5.8 Kosten-Nutzen-Rechnungen .....	41
6. Öffentlichkeitsbeteiligung .....	44
7. Zusammenfassung und Maßnahmenvorschlag .....	45
8. Anlagen .....	46

## Abbildungsverzeichnis:

<b>Abbildung 1:</b>	Grundlagen – Beispiel für Empfangsorte um ein Gebäude nach BEB [3].....	13
<b>Abbildung 2:</b>	Grundlagen – Beispiel Zuordnung Bewohner zu Fassadenpegeln [10] .....	14
<b>Abbildung 3:</b>	Grundlagen – schematischer LAP-Ablauf, Empfehlung nach [15] .....	14
<b>Abbildung 4:</b>	Grundlagen – Übersicht Grenz-, Richt- und Orientierungswerte .....	20
<b>Abbildung 5:</b>	Analyse – Verkehrsmengen, Ergänzung L 47.....	25
<b>Abbildung 6:</b>	Analyse Bezugsjahr 2022 – Betroffenheitsstatistik $L_{DEN}$ .....	27
<b>Abbildung 7:</b>	Analyse Bezugsjahr 2022 – Betroffenheitsstatistik $L_{Night}$ .....	27
<b>Abbildung 8:</b>	Analyse Bezugsjahr 2022 – Statistik gesundheitsschädliche Auswirkungen .....	28
<b>Abbildung 9:</b>	Analyse Bezugsjahr 2022 – Lärmkarten und Hot-Spots.....	29
<b>Abbildung 10:</b>	Lärminderungsmaßnahmen – Übersicht Maßnahmen .....	30
<b>Abbildung 11:</b>	Lärminderungsmaßnahmen – Betroffenheitsstatistik $L_{DEN}$ .....	35
<b>Abbildung 12:</b>	Lärminderungsmaßnahmen – Betroffenheitsstatistik $L_{Night}$ .....	36
<b>Abbildung 13:</b>	Lärminderungsmaßnahmen – Statistik gesundheitsschädliche Auswirkungen..	37
<b>Abbildung 14:</b>	Lärminderungsmaßnahmen – Betroffenheitsstatistik $L_{Night} > 60$ dB(A).....	38
<b>Abbildung 15:</b>	Ruhige Gebiete, Quelle: Google Earth.....	40
<b>Abbildung 16:</b>	Sonstiges – Ortsumgehung (geplant) [35].....	41

## Tabellenverzeichnis:

<b>Tabelle 1:</b>	Grundlagen – Kriterien/Zielwerte für Schutzanforderungen .....	21
<b>Tabelle 2:</b>	Grundlagen – Verkehrsmengen Gemeinde Hohe Börde .....	22
<b>Tabelle 3:</b>	Lärminderungsmaßnahmen – Wirkung verschiedener Maßnahmen [18] .....	32
<b>Tabelle 4:</b>	Lärminderungsmaßnahmen – Kosten (überschlägig) ([15], [31]).....	42
<b>Tabelle 5:</b>	Lärminderungsmaßnahmen – Lärmschadenskosten Straßenverkehr [15].....	43

## Grundlagenverzeichnis:

- [1] Abschlussbericht Umgebungslärmkartierung Stufe 4 an Hauptverkehrsstraßen in Sachsen-Anhalt, Möhler + Partner Ingenieure AG, Bericht-Nr. 781-6472, September 2022
- [2] Anregungen zur 4. Stufe der Lärmaktionsplanung, Interessengemeinschaft Hohe Börde, Stand 30.05.2023
- [3] BEB – Berechnungsmethode zur Ermittlung der Belastetenzahlen durch Umgebungslärm, veröffentlicht am 5. Oktober 2021, BAnz AT 05.10.2021 B4
- [4] Bekanntmachung der Berechnungsverfahren für den Umgebungslärm nach § 5 Absatz 1 der Verordnung über die Lärmkartierung (34. BImSchV) vom 7. September 2021 (Bundesanzeiger AT 5. Oktober 2021 B4) inkl. Berichtigung vom 2. Dezember 2021 (BAnz AT 02.12.2021 B6).
- [5] BUB - Berechnungsmethode für den Umgebungslärm von bodennahen Quellen (Straßen, Schienenwege, Industrie und Gewerbe) vom 7. September 2021 (BAnz AT 05.10.2021 B4, Ber. 02.12.2021 B6)
- [6] DIN 45682, Akustik – Thematische Karten im Bereich des Schallimmissionsschutzes, April 2020
- [7] Gesetz zum Schutz vor schädlichen Umwelteinwirkungen durch Luftverunreinigungen, Geräusche, Erschütterungen und ähnlichen Vorgängen, Bundes-Immissionsschutzgesetz (BImSchG) in der Fassung der Bekanntmachung vom 17. Mai 2013 (BGBl. I S. 1274; 2021 I S. 123), das zuletzt durch Artikel 11 Absatz 3 des Gesetzes vom 26. Juli 2023 (BGBl. 2023 I Nr. 202) geändert worden ist
- [8] Gesetz zur Umsetzung der EG-Richtlinie über die Bewertung und Bekämpfung von Umgebungslärm, 24. Juni 2005 (BGBl. I S. 1794)
- [9] Ergebnisbericht Umgebungslärmkartierung Stufe 4 an Hauptverkehrsstraßen in Sachsen-Anhalt in der Gemeinde Hohe Börde, Möhler + Partner Ingenieure AG, August/September 2022
- [10] Ergebnisse und Stand der Berichterstattung zur Lärmkartierung, Landesamt für Umweltschutz in Sachsen-Anhalt, Halle (Saale), 05.04.2023
- [11] Erste Verordnung zur Änderung der Verordnung über die Lärmkartierung, vom 28. Mai 2021
- [12] EU-Lärmkartierung Hohe Börde, 3. Stufe der EU-Lärmkartierung an Hauptverkehrsstraßen gemäß EU-Umgebungslärmrichtlinie in Sachsen-Anhalt, Landesamt für Umweltschutz in Sachsen-Anhalt, 2017
- [13] Freizeitlärmrichtlinie, Bund/Länder-Arbeitsgemeinschaft Immissionsschutz (LAI), Stand: 06.03.2015

- [14] Konzept und Vorgaben zur Berichterstattung zu den Lärmaktionsplänen, Landesamt für Umweltschutz in Sachsen-Anhalt, Halle (Saale), 05.04.2023
- [15] LAI-Hinweise zur Lärmaktionsplanung – Dritte Aktualisierung -, Bund/Länder-Arbeitsgemeinschaft Immissionsschutz (LAI), ein Arbeitsgremium der Umweltministerkonferenz der Bundesrepublik Deutschland, UMK-Umlaufbeschluss 40/2022, Stand 19.09.2022
- [16] LAI-Hinweise zur Lärmkartierung - Dritte Aktualisierung -, Beschlussfassung durch die Bund/Länder-Arbeitsgemeinschaft Immissionsschutz (LAI), 143. Sitzung am 29. und 30. März 2022, UMK Umlaufverfahren Nr. 15/2022, in der Fassung vom 27.01.2022
- [17] Lärm- und Klimaschutz durch Tempo 30: Stärkung der Entscheidungskompetenzen der Kommunen (Kurzfassung), Umweltbundesamt, Texte 30/2016, Dessau-Roßlau, April 2016
- [18] Lärmaktionsplanung – Lärminderungseffekte von Maßnahmen, Methode zur Abschätzung von Lärminderungspotentialen, Entwurf, Umweltbundesamt, Stand: Juli 2023
- [19] Lärmkartierung nach EU-Umgebungslärmrichtlinie, Schriftenreihe, Heft 19/2022, Erarbeitung von Methoden und Strategien zur Optimierung der Lärmkartierung nach EU-Umgebungslärmrichtlinie, Sächsisches Landesamt für Umwelt, Landwirtschaft und Geologie, 1. Auflage, Redaktionsschluss 15.04.2022
- [20] Ministerium für Verkehr und Infrastruktur des Landes Baden-Württemberg (Hrsg., 2011): Strategie für einen lärmarmen Verdichtungsraum - Leitfaden zur Aufstellung von Lärmaktionsplänen in interkommunaler Zusammenarbeit, 10.05.2022
- [21] Richtlinien für den Lärmschutz an Straßen, RLS-19, Forschungsgesellschaft für Straßen- und Verkehrswesen FGSV, Ausgabe 2019
- [22] Richtlinien für den Lärmschutz an Straßen, RLS-90, Der Bundesminister für Verkehr, Abteilung Straßenbau, Ausgabe 1990
- [23] Richtlinien für den Verkehrslärmschutz an Bundesfernstraßen in der Baulast des Bundes – Verkehrslärmschutzrichtlinien 1997 (VLärmSchR97), Oberste Straßenbaubehörden der Länder, Bonn, 2. Juni 1997
- [24] Richtlinien für straßenverkehrsrechtliche Maßnahmen zum Schutz der Bevölkerung vor Lärm (Lärmschutz-Richtlinien-StV), Stand: 23.11.2007, Verkehrsblatt Amtlicher Teil, Heft 24-2007, S. 767-771
- [25] Richtlinie zur Förderung von Maßnahmen zur Lärmsanierung an bestehenden Schienenwegen der Eisenbahnen des Bundes, überarbeitete Fassung 2022, Bundesministeriums für Digitales und Verkehr, 19. Mai 2022
- [26] Richtlinie 2002/49/EG des Europäischen Parlaments und des Rates vom 25. Juni 2002 über die Bewertung und Bekämpfung von Umgebungslärm (Amtsblatt der Europäischen Gemeinschaften, L 189/12, Stand: 18.07.2002)

- [27] Richtlinie 2015/996 der Kommission zur Festlegung gemeinsamer Lärmbewertungsmethoden gemäß der Richtlinie 2002/49/EG des Europäischen Parlaments und des Rates, Amtsblatt der Europäischen Union, 19. Mai 2015
- [28] Richtlinie (EU) 2020/367 der Kommission zur Änderung des Anhang III der Richtlinie 2002/49/EG des Europäischen Parlaments und des Rates im Hinblick auf die Festlegung von Methoden zur Bewertung der gesundheitsschädlichen Auswirkungen von Umgebungslärm, 04.03.2020
- [29] Sechste Allgemeine Verwaltungsvorschrift zum Bundes-Immissionsschutzgesetz (Technische Anleitung zum Schutz gegen Lärm – TA Lärm) vom 26. August 1998 (GMBI Nr. 26/1998 S. 503), geändert durch Verwaltungsvorschrift vom 01.06.2017 (BAnz AT 08.06.2017 B5)
- [30] Sportanlagenlärmverordnung vom 18. Juli 1991 (BGBl. I S. 1588, 1790), die zuletzt durch Artikel 1 der Verordnung vom 8. Oktober 2021 (BGBl. I S. 4644) geändert worden ist
- [31] Statistik des Lärmschutzes an Bundesfernstraßen 2020 – 2021, Bundesministerium für Digitales und Verkehr, Stand 2023
- [32] Stellungnahme, 1. Phase der Öffentlichkeitsbeteiligung zur Aufstellung eines Lärmaktionsplanes (4. Stufe) Gemeinde Hohe Börde, Hr. Funke, 02.06.2023
- [33] Straßenverkehrszählung 2021 der Landesstraßenbaubehörde Sachsen-Anhalt, link: <https://lsbb.sachsen-anhalt.de/service/manuelle-strassenverkehrszaehlungen/page>, letztes Abrufdatum: 15.02.2024
- [34] Urteil des Gerichtshofs (Achte Kammer) – Kommission/Portugal (Umgebungslärm), Rechtsache C-687/20, 31.03.2022
- [35] Verkehrskonzept Irlxleben – Hermsdorf – Hohenwarsleben, Ortsumfahrung B1, Ingenieurbüro für Bauwesen Dipl.-Ing. Lars Deuter, Juni 2022
- [36] Verkehrslärmschutzverordnung vom 12. Juni 1990 (BGBl. I S. 1036), die zuletzt durch Artikel 1 der Verordnung vom 4. November 2020 (BGBl. I S. 2334) geändert worden ist
- [37] Verkehrswege-Schallschutzmaßnahmenverordnung vom 4. Februar 1997 (BGBl. I S. 172, 1253), die durch Artikel 3 der Verordnung vom 23. September 1997 (BGBl. I S. 2329) geändert worden ist
- [38] Verkehrszählung B 1 Hohe Börde, Standorttitel: 22220037, Zählung 12.04.2023 bis 21.04.2023, Landesstraßenbaubehörde Sachsen-Anhalt, 25.04.2023
- [39] Verkehrszählung L 47 Hohe Börde, Standorttitel: 22220038, Zählung 12.04.2023 bis 21.04.2023, Landesstraßenbaubehörde Sachsen-Anhalt, 25.04.2023
- [40] Verordnung über Zuständigkeiten auf dem Gebiet des Immissionsschutzes (Immi-ZustVO), 08.10.2015

- [41] Vierunddreißigste Verordnung zur Durchführung des Bundes-Immissionsschutzgesetzes (Verordnung über die Lärmkartierung) vom 6. März 2006 (BG Bl. I S. 516), die zuletzt durch Artikel 1 der Verordnung vom 28. Mai 2021 (BGBl. I S. 1251) geändert worden ist
- [42] Vorläufige Berechnungsmethode für den Umgebungslärm an Straßen VBUS, 10. Mai 2006
- [43] WHO-Leitlinien für Umgebungslärm für die Europäische Region, Lärmfachliche Bewertung der neuen Leitlinien der Weltgesundheitsorganisation für Umgebungslärm für die Europäische Region, Umweltbundesamt, Juli 2019
- [44] Zusammenfassung der Lärmaktionsplanung an Hauptverkehrsstraßen für die 3. Stufe der EU-Lärmkartierung gemäß § 47d Bundes-Immissionsschutzgesetz (BImSchG), Berichterstattung der Stadt/Gemeinde Hohe Börde vom 11.09.2018/10.08.2020
- [45] 3. Stufe der EU-Lärmkartierung an Hauptverkehrsstraßen in Sachsen-Anhalt, Hohe Börde, Landesamt für Umweltschutz Sachsen-Anhalt, 2017



## 1. Aufgabenstellung

Kommunen mit Straßen mit einer Verkehrsbelastung von mehr als 8.200 Kfz/24h haben nach EU-Umgebungslärmrichtlinie (EU-Richtlinie 2002/49/EG [26]) und der Umsetzung in deutsches Recht mit den Paragraphen § 47a-f des Bundesimmissionsschutzgesetzes [7] einen Lärmaktionsplan aufzustellen. Ziel der Lärmaktionsplanung ist die Bewertung und Bekämpfung von Umgebungslärm.

Die Mitgliedstaaten der EU haben gemäß Artikel 8, EU-Umgebungslärmrichtlinie [26] dafür zu sorgen, dass die zuständigen Behörden die Lärmprobleme regeln und Lärmaktionspläne ausarbeiten. Dabei ist die Öffentlichkeit zu Vorschlägen der Aktionspläne zu hören, bzw. soll sie die Möglichkeit bekommen, rechtzeitig und effektiv an der Ausarbeitung und Überprüfung der Lärmaktionspläne mitzuwirken (EU-Umgebungslärmrichtlinie Art. 8, Absatz 7, Satz 1 [26]).

Im Rahmen der Lärmaktionsplanung soll die Lärmbelastung erfasst und in Lärmkarten dargestellt werden. Die 34. BImSchV [41] konkretisiert die Anforderungen an Lärmkarten nach § 47c des BImSchG [7]. Die Lärmkarten dienen der Information der Kommunen und der Öffentlichkeit. Auf Grundlage der Lärmkarten können - unter Beteiligung der Bürger – von den Fachplanern Maßnahmen entwickelt werden, die dem Lärm entgegenwirken. Die Einbeziehung und Zusammenarbeit der relevanten Fachbehörden ist eine der Stärken der Lärmaktionsplanung (Managementansatz). Die Einbindung der Lärmaktionsplanung in eine übergeordnete Rahmenplanung, die auch alle weiteren lärmunabhängigen Aspekte der Kommunen berücksichtigt, ist daher zu empfehlen. Der Managementansatz zielt auf eine ganzheitliche Problemlösung in Kommunen hin. Um die notwendige Beteiligung an Planungsprozessen sicherzustellen, sind die Träger öffentlicher Belange (TöB) in das öffentlich-rechtliche Verfahren einzubinden.

Die EU-Richtlinie [26] hat nicht allein Gesundheitsgefährdung im Fokus, sondern auch Belästigung. Es geht in Artikel 1 darum, „schädliche Auswirkungen, einschließlich Belästigung, durch Umgebungslärm zu verhindern, ihnen vorzubeugen oder sie zu mindern“. Die geschätzte Anzahl der Betroffenen von Pegeln über 55 dB(A) im Zeitraum  $L_{DEN}$  und Pegeln über 50 dB(A), optional 45 dB(A), im Zeitraum  $L_{Night}$  sind zu erfassen.

Die Lärmaktionsplanung soll nicht nur Lärm mindern, sondern auch ruhige Gebiete schützen. Bei Ausweisung von „ruhigen Gebieten“ gelten diese als ein Abwägungskriterium, das behördenverbindlich bei zukünftigen Planungen zu berücksichtigen ist. Es soll dabei der Aspekt im Vordergrund stehen, wo und in welchem Umfang Flächen im kommunalen Gebiet benötigt werden, um die Erholungsfunktion für die Bevölkerung sicherzustellen.

Im Rahmen einer detaillierten, schalltechnischen Untersuchung sollen auf Basis der aktuellen Lärmkartierung die Möglichkeiten der Lärminderung diskutiert (Geschwindigkeitsreduzierungen, Wechsel Fahrbahnbeläge, Schallschutzabschirmungen) und ein Lärmaktionsplan aufgestellt werden. Die erstellten Lärmkarten sowie Betroffenheitsanalysen bieten die Möglichkeit, offensichtliche lärmtechnische „Brennpunkte“ innerhalb des Gemeindegebietes zu erkennen, diese hinsichtlich der „Dringlichkeit“ objektiv zu bewerten und ggf. darauf mit Schallschutzmaßnahmen gezielt zu reagieren. Für die erkennbaren Lärmkonflikte können dann in Abhängigkeit von ihrer schalltechnischen Relevanz, d.h. insbesondere der Auswirkungen auf die betroffenen Anwohner, konkrete Maßnahmen erarbeitet werden bzw. bei bereits geplanten Maßnahmen deren Wirksamkeit eingeschätzt bzw. überprüft werden. Die Vorschläge der Bürger aus der Öffentlichkeitsbeteiligung werden bei der Erarbeitung von Maßnahmen berücksichtigt.

Mit der Durchführung der Untersuchung wurde die Möhler + Partner Ingenieure GmbH am 19.10.2023 von der Gemeinde Hohe Börde beauftragt.

## 2. Örtliche Gegebenheiten

Hohe Börde ist eine Gemeinde im Landkreis Börde in Sachsen-Anhalt. Im Norden liegen die Kreisstadt Haldensleben und die Gemeinde Niedere Börde. Nordöstlich befindet sich die Gemeinde Barleben. Im Osten grenzt die Landeshauptstadt Magdeburg an, im Süden liegen die Stadt Wanzleben-Börde, sowie die Gemeinde Eilsleben und von Südwesten nach Nordwesten erstrecken sich Erxleben, Altenhausen und Süplingen.

Durch das Gemeindegebiet verlaufen die Bundesautobahnen A 2 und A 14, die Bundesstraße B 1 und B 245 sowie Landesstraßen. Die Gemeinde Hohe Börde liegt mit den Haltepunkten Ochtmersleben, Wellen (bei Magdeburg) und Niederndodeleben an der Bahnstrecke Braunschweig–Magdeburg.

Im vorliegenden Fall der Gemeinde Hohe Börde werden die Mindestanforderungen an die Verkehrsbelastung an drei Hauptverkehrsstraßen (A2, A14, B1) über eine Länge von insgesamt 30,73 km erreicht (vgl. Tabelle 2). Es wurde im Rahmen der Lärmkartierung ([1], [9]) eine geschätzte Anzahl von 6.074 Betroffenen mit  $L_{DEN} > 55$  und von 7.107 Betroffenen mit  $L_{Night} > 45$  dB(A) ermittelt [9].

### 3. Grundlagen und rechtlicher Rahmen

#### 3.1 Allgemeines

Im Juni 2002 verabschiedete das Europäische Parlament die Richtlinie 2002/49/EG über die Bewertung und Bekämpfung von Umgebungslärm (EU-Umgebungslärmrichtlinie [26]). Die Richtlinie betrifft den Umgebungslärm, dem Menschen insbesondere in bebauten Gebieten, in öffentlichen Parks oder anderen ruhigen Gebieten eines Ballungsraums, in ruhigen Gebieten auf dem Land oder in der Umgebung von Schulgebäuden und Krankenhäusern ausgesetzt sind. Gemäß § 47b des BImSchG [7] wird „Umgebungslärm“ als belästigendes oder gesundheitsschädliches Geräusch im Freien, verursacht durch Aktivitäten von Menschen, einschließlich des Lärms, der von Verkehrsmitteln, Straßenverkehr, Eisenbahnverkehr, Flugverkehr sowie Geländen für industrielle Tätigkeit ausgeht, definiert.

Die EU-Umgebungslärmrichtlinie [26] wurde mit der Novellierung des Bundes-Immissionsschutzgesetzes (6. Teil, §§ 47a-f [7]) und durch den Erlass der Verordnung über die Lärmkartierung – 34. BImSchV [41] in deutsches Recht umgesetzt. Nach § 47d Absatz 1 BImSchG [7] stellen die zuständigen Behörden Lärmaktionspläne auf, mit denen Lärmprobleme und Lärmauswirkungen geregelt werden. Nach § 47d Absatz 2 Satz 2 BImSchG [7] soll es auch Ziel der Lärmaktionspläne sein, *„ruhige Gebiete gegen eine Zunahme des Lärms zu schützen“*.

Lärmaktionspläne werden auf Grundlage von Lärmkarten, die gemäß § 47c BImSchG [7] erstellt werden, erarbeitet. Die Lärmkarten sind gemäß § 47c Absatz 4 BImSchG [7] mindestens alle fünf Jahre nach dem Zeitpunkt ihrer Erstellung zu überprüfen und bei Bedarf zu überarbeiten. Anhaltspunkte für die Überprüfung bestehender Lärmkarten sind u. a. Änderungen der Verkehrsverhältnisse, der Bebauungsstruktur, der Einwohnerzahlen sowie zwischenzeitlich durchgeführte Lärmschutzmaßnahmen. Die 34. BImSchV [41] konkretisiert die Anforderungen an Lärmkarten nach § 47c des BImSchG [7].

Die Farbgebung der Lärmkarten basiert auf den Farben, die nach DIN 45682, Ausgabe April 2020 [6], festgelegt wurden. Diese Isophonen-Bänder sind für den  $L_{\text{DEN}}$  ab 55 dB(A) bis 59 dB(A), ab 60 dB(A) bis 64 dB(A), ab 65 dB(A) bis 69 dB(A), ab 70 dB(A) bis 74 dB(A) sowie ab 75 dB(A) und den  $L_{\text{Night}}$  ab 50 dB(A) bis 54 dB(A), ab 55 dB(A) bis 59 dB(A), ab 60 dB(A) bis 64 dB(A), ab 65 dB(A) bis 69 dB(A) sowie ab 70 dB(A) und optional ab 45 dB(A) bis 49 dB(A).

In Sachsen-Anhalt obliegt die Zuständigkeit der Lärmkartierung der Hauptverkehrsstraßen – losgelöst von der Straßenbaulastträgerschaft – den Städten und Gemeinden. Die Lärmkarten der 4. Runde wurden für das Bezugsjahr 2022 ([1], [9]) erstellt. Die Ermittlung der kartierungspflichtigen Straßen erfolgte auf Grundlage der manuellen/temporären Straßenverkehrszählung (SVZ) der Bundesanstalt für Straßenwesen (BASt). In die Kartierung wurden ausschließlich die Straßenabschnitte mit einer Verkehrsbelegung von 8.200 Kfz/Tag und höher einbezogen.

Nach einem im Jahr 2022 getroffenen Urteil des EuGH [34] zieht eine Verpflichtung zur Lärmkartierung zwangsläufig auch eine Pflicht zur Lärmaktionsplanung nach sich. Ein Ermessensspielraum besteht nur bei der Frage, ob und welche Maßnahmen vorgesehen werden, nicht aber bei der Aufstellung des Lärmaktionsplans. Zu den Grundpflichten der Lärmaktionsplanung zählt die Beteiligung der Öffentlichkeit. Abgesehen von rechtlich vorgesehenen Mindestinhalten obliegt die Planausgestaltung

dem Ermessen der zuständigen Behörden. Wenngleich die Festlegung von Lärminderungsmaßnahmen und die Ausweisung „Ruhiger Gebiete“ Kernelemente der Lärmaktionsplanung darstellen, besteht hierzu keine Verpflichtung.

Die Mindestanforderungen für die Lärmaktionsplanung werden in Anhang V der Umgebungslärmrichtlinie [26] aufgezählt. Anforderungen an Inhalt und Form der Lärmaktionspläne ergeben sich dabei aus dem § 47d Absatz 2 des BImSchG [7] in Verbindung mit Anhang V der EU-Umgebungslärmrichtlinie [26]. Für die Berichterstattung an die Kommission ist der Anhang VI der Richtlinie 2002/49/EG [26] zu beachten.

Lärmaktionspläne können Auswirkungen auf andere Planungen wie Bauleitpläne, Regionalpläne, Verkehrspläne und Luftreinhaltepläne haben und ermöglichen dadurch eine gesamtplanerische Problemlösung und -vermeidung. Viele lärmbedingte Konfliktfälle, die im Nachhinein hohe Kosten verursachen, können vorausschauend vermieden werden.

Lärmaktionspläne sind bei bedeutsamen Entwicklungen, ansonsten alle fünf Jahre zu überprüfen und erforderlichenfalls zu überarbeiten.

### 3.2 Berechnungsmethodik

Gemäß § 5 Absatz 1 der 34. BImSchV [41] erfolgt die Ermittlung der Lärmbelastung ausschließlich durch Berechnung. Dabei werden die Lärmindizes  $L_{Day}$ , (Zeitraum 12 Stunden zwischen 6-18 Uhr),  $L_{Evening}$  (Zeitraum 4 Stunden zwischen 18-22 Uhr) und  $L_{Night}$  (Zeitraum 8 Stunden zwischen 22-6 Uhr) berechnet, die A-bewertete äquivalente Dauerschallpegel über einen Beurteilungszeitraum von einem Jahr (hinsichtlich Wetterbedingungen durchschnittliches Kalenderjahr) darstellen. Der Lärmindex  $L_{DEN}$  ist als gewichtetes Mittel (stärkere Wichtung des Abend- und Nachtzeitraumes) wie folgt definiert; aufgrund der erhöhten Lärmempfindlichkeit werden während des 4-stündigen Abend-Zeitraums und des 8-stündigen Nacht-Zeitraums Gewichtungsfaktoren von 5 dB(A) (abends) bzw. 10 dB(A) (nachts) beaufschlagt:

$$L_{DEN} = 10 * \lg \frac{1}{24} \left( 12 * 10^{\frac{L_{Day}}{10}} + 4 * 10^{\frac{L_{Evening}+5}{10}} + 8 * 10^{\frac{L_{Night}+10}{10}} \right)$$

Gemäß § 4 Absatz 1 der 34. BImSchV erstrecken sich die Lärmkarten auf sämtliche darin gelegene Hauptverkehrsstraßen (> 8.200 Kfz/24h), sowie auch auf sonstige Straßen, soweit sie erheblichen Umgebungslärm hervorrufen. Sonstige Straßen können Straßen sein, die zwar eine Verkehrsbelastung von weniger als 8.200 Kfz/24h haben, aber aufgrund der Straßendeckschicht (Pflaster) oder aufgrund des Verlaufes in einer „Häuserschlucht“ zu vergleichbaren Lärmbelastungen führen, wie andere Straßen mit einer Verkehrsbelastung > 8.200 Kfz/24h.

Bei der Ausarbeitung von Lärmkarten für den Straßenverkehr ist die Berechnungsmethode für den Umgebungslärm von bodennahen Quellen (BUB [5]) anzuwenden:

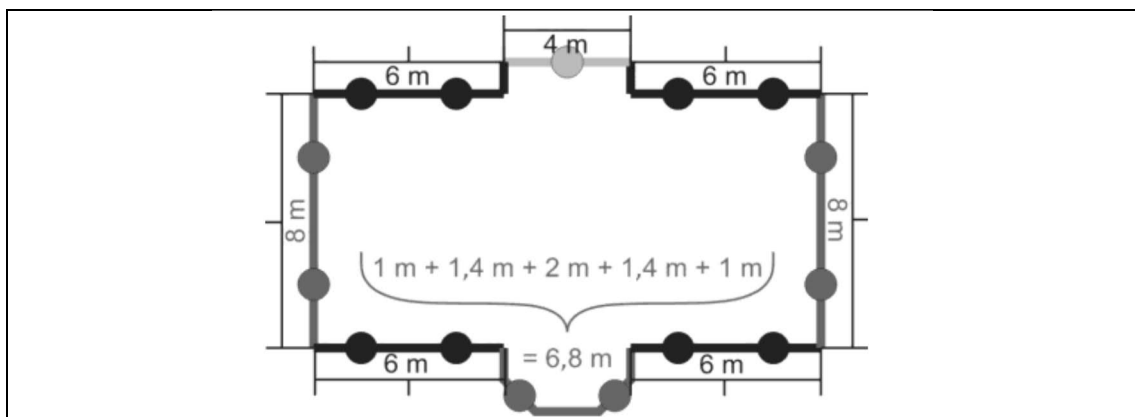
- Die Gesamtschallemission aller Fahrzeuge wird durch Kombination von vier Fahrzeugklassen bestimmt: leichte Kraftfahrzeuge (z.B. Pkw, SUV), mittelschwere Fahrzeuge (z.B. Lieferwagen, Busse, Wohnmobile), schwere Fahrzeuge (z.B. Busse mit drei oder mehr Achsen, große Lkw) und zweirädrige Kraftfahrzeuge (z.B. Mopeds, Motorräder).

- Einflüsse der Straßenoberfläche, von Straßensteigungen, von Kreuzungen, von Kreisverkehren wurden entsprechend der BUB [5] durch Zu- oder Abschlänge berücksichtigt.
- Die Berechnung ist für die acht Oktavbänder mit den Mittenfrequenzen von 63 Hz bis 8 kHz vorzunehmen.
- Die Darstellung des Verkehrsflusses erfolgt durch eine Quelllinie, wobei die Quelllinie bei Straßen mit zwei Richtungsfahrbahnen i.d.R. in der Mitte der beiden Spuren modelliert wird. Bei mehrspurigen Straßen wird eine Quelllinie je Fahrbahn in der äußeren Fahrspur modelliert.

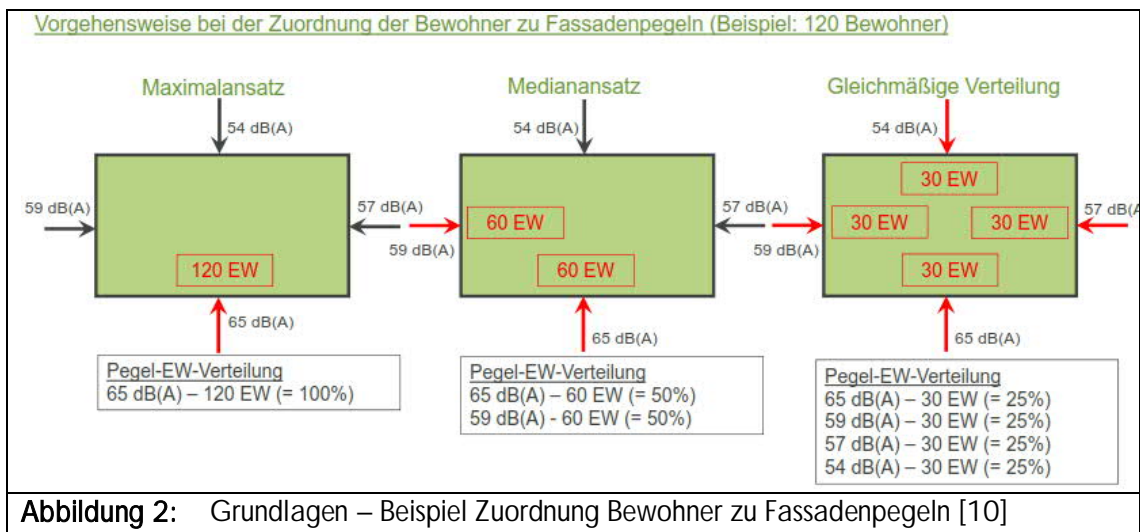
Für die Ermittlung von Lärmbelasteten Flächen, Bewohnern, Wohnungen, Schulen und Krankenhäuser wird die Berechnungsmethode zur Ermittlung der Belastetenzahlen durch Umgebungslärm (BEB [3]) herangezogen. Die Betroffenheitsstatistik belegt, wie viele Bewohner durch Straßenverkehrslärm belastet sind. Für die Ermittlung der Betroffenheiten werden sogenannte Gebäudelärmkarten erstellt. Die betroffenen Einwohneranteile werden in vordefinierte Pegelklassen summiert. Dabei ist die Anzahl der Betroffenen auf die nächste Hunderterstelle auf- oder abzurunden (§4 Absatz (5) der 34. BImSchV [41]).

- Für die Ermittlung der Immissionsorte eines Gebäudes werden auf einer Höhe von 4 m über Gelände entlang den Gebäudefassaden Berechnungspunkte 0,1 m vor den Fassaden erzeugt, wobei Fassaden in regelmäßige Abschnitte unterteilt werden, deren Länge nicht mehr als 5 m beträgt. Schallreflexionen werden an der „eigenen“, betrachteten Fassade nicht berücksichtigt.
- Die Festlegung der Immissionsorte erfolgt über das Schallausbreitungsberechnungsprogramm SoundPLANnoise.
- Die Berechnungspunkte eines Gebäudes werden in eine untere und eine obere Hälfte, basierend auf dem Medianwert aller für das Gebäude berechneten Geräuschpegel aufgeteilt. Auf die Berechnungspunkte in der oberen Hälfte des Datensatzes ist die Anzahl der Bewohner gleichmäßig zu verteilen. In der unteren Hälfte werden den Berechnungspunkten keine Bewohner zugewiesen.

Folgende Abbildung zeigt ein Beispiel, in welchen Abständen die Immissionsorte gesetzt werden.

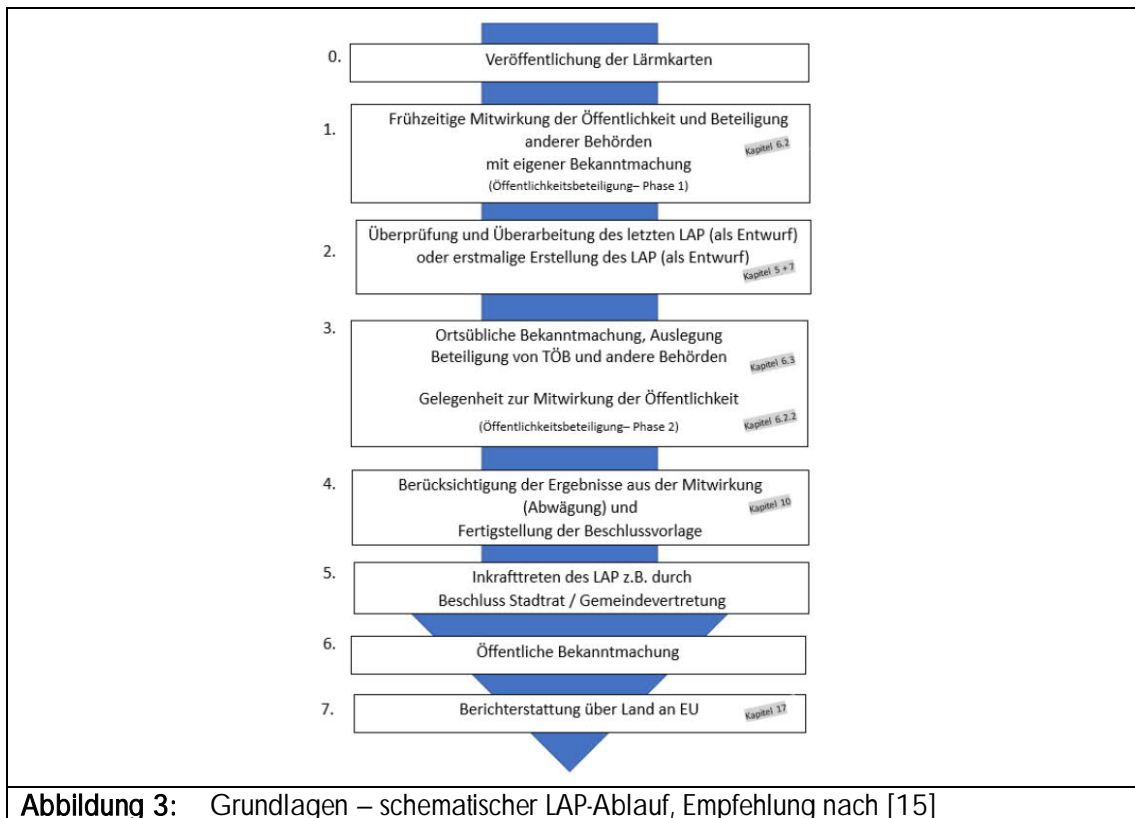


**Abbildung 1:** Grundlagen – Beispiel für Empfangsorte um ein Gebäude nach BEB [3]



### 3.3 Ablauf der Lärmaktionsplanung

Es existieren keine detaillierten Vorschriften zum verfahrensmäßigen Ablauf. Nach den LAI-Hinweisen zur Lärmaktionsplanung [15] können zur Orientierung grundsätzlich die etablierten Verfahrensschritte der Bauleitplanung herangezogen werden. Über die Ausgestaltung des Verfahrens ist im Einzelfall zu entscheiden, da unterschiedliche Lärmbelastungen, die Größe und Struktur der Gemeinden, die örtlichen Rahmenbedingungen und die Planungsstrukturen in den Gemeinden sehr unterschiedlich sind. Ein unverhältnismäßig hoher Aufwand sollte vermieden werden.



## 3.4 Beteiligungen

### 3.4.1 Öffentlichkeitsbeteiligungen

Bedeutsam ist die gesetzlich vorgeschriebene Information und Beteiligung der Öffentlichkeit. Insbesondere Betroffene sollen die Möglichkeit erhalten, über die Planung informiert zu werden und aktiv an Lösungen bzw. Ideenentwicklungen zur Lärminderung mitzuwirken. Die Ergebnisse der Mitwirkung sind im Lärmaktionsplan zu berücksichtigen.

Eine klassische Vorgehensweise bei der Lärminderungsplanung ist nur bedingt wirksam, wenn sie unabhängig von städteplanerischen, landschaftsplanerischen und verkehrsplanerischen Aspekten umgesetzt wird. Weiterhin können durch punktuelle Lärminderungsmaßnahmen an einem Lärmschwerpunkt negative Sekundäreffekte, wie Schleich- und Verdrängungsverkehre, auf andere Gebiete und Bereiche verursacht werden. Die Lärmaktionsplanung bietet hierbei die richtigen Instrumente, um eine effektive und zusammenführende Untersuchung zu ermöglichen. Das Thema „Ruhige Gebiete“ wird fachlich korrekt und inhaltlich sinnvoll berücksichtigt. Denn sie wird einerseits alle fünf Jahre aktualisiert und bietet die Möglichkeit des Monitorings von umgesetzten Maßnahmen und andererseits ist sie von einer intensiven Bürgerinformation und Bürgerbeteiligung zu begleiten.

Der Öffentlichkeit ist nach den LAI-Hinweisen [15] hierbei zumindest ein Rederecht bei den Beratungen des Lärmaktionsplans in gemeindlichen Gremien einzuräumen, um den Anforderungen des § 47d, Absatz 3 BImSchG [7] zu genügen. In der Regel ist eine zweistufige Beteiligung der Öffentlichkeit mit jeweils ortsüblicher Bekanntmachung erforderlich. Beispielsweise bei geringen Lärmbelastungen können in Einzelfällen Phase 1 und Phase 2 zeitlich verknüpft werden. Nach LAI-Hinweisen [15] sollte beachtet werden:

- Öffentlichkeitsbeteiligung Phase 1:
  - o Unterrichtung der Bevölkerung über die Ergebnisse der Lärmkartierung.
  - o Unterrichtung über die Erforderlichkeit der Planaufstellung bzw. -überprüfung.
  - o Unterrichtung über die allgemeinen Ziele und Zwecke der Planung.
  - o ggf. Unterrichtung über den zu überprüfenden Lärmaktionsplan der letzten Runde.
  - o ggf. Unterrichtung über erste verschiedene Vorschläge zur Lärminderung und die vsl. Auswirkungen.
  - o Ermöglichung, dass Bürger eigene Vorschläge einbringen bzw. aktiv und effektiv mitwirken.
- Öffentlichkeitsbeteiligung Phase 2:
  - o Nach ortsüblicher Bekanntmachung des LAP-Entwurfes und Auslegung der Dokumente, wird Gelegenheit zur Stellungnahme gegeben. Die Fristen sollten den in anderen Verfahren üblichen Fristen angeglichen werden (vier Wochen Auslegung und zwei weitere Wochen Äußerungsfrist).
  - o Fristgemäß eingegangene Stellungnahmen werden von der zuständigen Behörde bei der Entscheidung über die Annahme des Lärmaktionsplanes berücksichtigt.

Elektronische Beteiligungsverfahren (E-Partizipation) bieten nach den LAI-Hinweisen [15] im Vergleich zu den klassischen Verfahren erweiterte Möglichkeiten. Sie haben den Vorteil, dass man in relativ kurzer Zeit und mit geringem Ressourcenaufwand viele Bürgerinnen und Bürger einbinden und damit eine hohe Beteiligungsqualität erzielen kann. Zudem kann ein Online-Verfahren die zuständige Behörde bei der Auswertung der elektronisch vorliegenden Vorschläge unterstützen.

#### 3.4.2 TöB-Beteiligung

Nach den LAI-Hinweisen [15] sollten die Behörden, deren Aufgabenbereich durch die Planung tangiert wird, frühzeitig in das Verfahren eingebunden werden. Insbesondere solche Behörden, in deren Zuständigkeit die Umsetzung von Maßnahmen gemäß § 47d Absatz 6 i. V. m. § 47 Absatz 6 BImSchG [7] liegt, wie bei einer straßenverkehrsrechtlichen Anordnung, sind frühzeitig einzubinden. Hierbei sind die Straßenverkehrsbehörden gehalten, ihre Expertise im Rahmen ihrer Beteiligung am Planaufstellungsverfahren einzubringen.

Maßnahmen, die im Entwurf des Plans vorgesehen sind, sollten nach den LAI-Hinweisen [15] unbedingt, spätestens vor der Phase 2 der Öffentlichkeitsbeteiligung mit der fachlich zuständigen Behörde abgestimmt werden, um so die Möglichkeit einer Umsetzung der genannten Maßnahmen festzustellen, bevor diese endgültig in den Plan aufgenommen werden.

Zum LAP-Entwurf soll formell die Stellungnahme der beteiligten Behörden und Träger öffentlicher Belange eingeholt werden (Phase 2). Die Stellungnahmen sind in die Abwägung einzustellen.

#### 3.4.3 Beteiligung politischer Gremien

Gemäß § 47d BImSchG [7] sind die Gemeinden oder die nach Landesrecht zuständigen Behörden verpflichtet, Lärmaktionspläne aufzustellen. Sowohl die Aufstellung als auch die Umsetzung von Lärmenschutzmaßnahmen bedürfen des Einsatzes von Haushaltsmitteln, so dass eine frühzeitige Information und Einbindung politischer Gremien notwendig ist.

Im Unterschied etwa zum Bebauungsplan, der gemäß § 10 Absatz 1 BauGB als Satzung zu beschließen ist, fehlt es an einer vergleichbaren gesetzlichen Regelung für Lärmaktionspläne. Mangels einer derartigen gesetzlich angeordneten Rechtsförmlichkeit sind Lärmaktionspläne deshalb weder als Satzung noch als Rechtsverordnung zu beschließen. Vermehrt werden Lärmaktionspläne als Verwaltungsvorschrift ähnelnd angesehen. Aufgrund ihrer normähnlichen Wirkung lassen sie sich jedoch insbesondere mit Flächennutzungsplänen vergleichen.

### 3.5 Vergleich aktueller Ergebnisse mit den Ergebnissen der 3. Runde von 2017

Im Rahmen der Lärmkartierung 2022 wurde eine Neuberechnung aller Lärmkarten erforderlich, da seit dem 31. Dezember 2021 die in der „Bekanntmachung der Berechnungsverfahren für den Umgebungslärm nach § 5 Absatz 1 der Verordnung über die Lärmkartierung (34. BImSchV)“ [4] genannten Berechnungsverfahren verpflichtend anzuwenden sind. Diese lösten die bislang in Deutschland verwendeten vorläufigen Berechnungsmethoden für den Umgebungslärm ab.



Hinsichtlich der Entwicklung der Lärmbetroffenheiten gegenüber der Situation in den zurückliegenden Runden gilt daher zu beachten, dass aufgrund der neu eingeführten Berechnungsmethoden eine unmittelbare Vergleichbarkeit zu den Ergebnissen der vorherigen Kartierungsrunden ist in der Regel nicht gegeben ist. Die harmonisierte Lärmkartierung der 4. Runde gleicht daher einer EU-weiten Ersterhebung.

In den LAI-Hinweisen zur Lärmkartierung [16] wurden für ein Testgebiet Vergleichsberechnungen der Straßenverkehrslärmbelastung der bisherigen VBUS [42] und der aktuellen BUB [5] durchgeführt. Tendenziell wurde festgestellt:

- Im Einwirkungsbereich von Autobahnen wird mit Anwendung der BUB [5] eine deutlich höhere Lärmbelastung ausgewiesen. Über fast alle Pegelklassen vergrößert sich die Fläche der einzelnen 5 dB-Isophonen-Bänder erheblich, abhängig von der konkreten Verkehrszusammensetzung bis hin zu einer Verdopplung. Sofern sich der Schall weitgehend ungehindert ausbreiten kann, ist bei den nachrangigen Straßen ein ähnlicher Effekt mit einer Vergrößerung der verlärmten Flächen zu beobachten.
- Für den innerörtlichen Bereich mit komplexer Bebauung und Abschirmung kann eine pauschale Aussage nicht getroffen werden. Die konkreten Unterschiede hängen zwischen Berechnung nach VBUS [42] und BUB [5] von der ganz individuellen Vor-Ort Situation ab. Hier kumulieren sich Unterschiede bei den Eingangsdaten (Verkehrszusammensetzung, Straßenbelag u.v.m.) mit Effekten bei der Schallausbreitung. Gerade bei enger Bebauung und geringer Distanz zur Quelle ist, u.a. aufgrund des Wegfalls des Zuschlags für Mehrfachreflexionen (Drefl), in den hohen Pegelklassen eine Abnahme der Belastung festzustellen, während im direkten Einwirkungsbereich von Kreuzungen und Kreisverkehren aufgrund des neu eingeführten Zuschlags die Belastung bis zu maximal 3 Dezibel höher liegen kann.
- Auch ohne die erheblichen Änderungen aufgrund des in der BEB [3] neu eingeführten Verfahrens zur Ermittlung der Belasteten ist ein allgemeingültiger Vergleich der Lärmkarten nach VBUS [42] und BUB [5] nicht möglich.

### 3.6 Weitere Lärmquellen außer Hauptverkehrsstraßen

Neben dem Straßenverkehrslärm existieren oftmals Lärmbelastungen durch Schienenverkehr, Flugverkehr sowie durch gewerbliche, industrielle, sportliche und freizeittliche Anlagen. Die Aufstellung von Lärmkarten und Lärmaktionsplänen der unterschiedlichen Verkehrsträger erfolgt isoliert und separat voneinander. Folglich werden etwaige sich überlagernde Lärmeinwirkungsbereiche auch nicht energetisch addiert. Aus den zu ermittelnden Lärmkennziffern werden ebenfalls keine Schnittmengen gebildet, was in Einzelfällen zu einer Doppelerfassung von Lärmbetroffenheiten führen kann.

#### 3.6.1 Schienenverkehrslärm

Die bundesweite Lärmkartierung der Schienenwege und der zu erstellende Lärmaktionsplan der Deutschen Bahn unterliegen innerhalb und außerhalb von Ballungsräumen der Zuständigkeit des Eisenbahn-Bundesamtes (EBA).

Die von den in den Ballungsräumen befindlichen Gleisanlagen der Deutschen Bahn ausgehenden Geräuscheinwirkungen können im nachstehenden Kartendienst (vgl. <https://geoportal.eisenbahn-bundesamt.de>) angezeigt werden und sind in Anlage 3 enthalten.

Der bundesweite Lärmaktionsplan des EBA umfasst die Haupteisenbahnstrecken und beschränkt sich dabei auf den aktiven Lärmschutz an der Bahnanlage (z. B. Lärmschutzwände, Schienenstegdämpfer oder -abschirmungen, Schienenschmiereinrichtungen) sowie den passiven Lärmschutz (insbesondere Einbau von Schallschutzfenstern und Lüftungseinrichtungen). Weitergehende mögliche Maßnahmen im Rahmen der Bauleitplanung sowie die Ausweisung von ruhigen Gebieten sind dagegen nicht Bestandteil des Lärmaktionsplans des EBA. Bestehende Lärmkonflikte, die nicht im LAP des EBA angegangen werden bzw. die nicht angemessenen mit Maßnahmen in Bundeshoheit bekämpft werden können, sind daher im Rahmen von Lärmaktionsplänen der nach Landesrecht zuständigen Behörden zu behandeln. In derartigen Fällen bleibt somit die Verpflichtung der betreffenden Städte und Gemeinden zu einer weitergehenden Lärmaktionsplanung bestehen. Gleiches gilt für beabsichtigte Festlegungen zu ruhigen Gebieten.

### 3.6.2 Fluglärm (informativ)

Der internationale Verkehrsflughafen Leipzig/Halle verzeichnet ein jährliches Verkehrsaufkommen von mehr als 50.000 Flugbewegungen (mit „Bewegung“ wird der Start oder die Landung bezeichnet), weshalb er unter die Begriffsbestimmung „Großflughafen“ gemäß § 47b Nr. 5 BImSchG [7] fällt. Da keine abweichenden Zuständigkeiten festgelegt worden sind, besteht grundsätzlich für alle in der Umgebung des Flughafens Leipzig/Halle befindlichen Städte und Gemeinden die Verpflichtung für ihr jeweiliges Gebiet einen Lärmaktionsplan aufzustellen. In Sachsen-Anhalt liegen abgesehen vom Ballungsraum Halle, Bad Lauchstädt, Braunsbedra, Kabelsketal, Landsberg, Leuna, Merseburg, Schkopau und Teutschenthal (alle Landkreis Saalekreis) im Einwirkungsbereich des Großflughafens Leipzig/Halle. Die 9 genannten Städte/Gemeinden sind bereits aufgrund der in ihren Territorien befindlichen Hauptverkehrsstraßen zu einer Lärmaktionsplanung verpflichtet, sodass die Fluglärmbeeinträchtigung in keinem dieser Fälle alleiniger Auslöser für eine Planerstellungspflicht ist. Das zentrale Instrument zur Erwirkung eines verbesserten Fluglärmschutz stellt die Mitarbeit in der Fluglärmkommission nach § 32 b LuftVG dar. Die Stadt Halle (Saale), der Saalekreis sowie darüber hinaus die Gemeinden Schkopau und Kabelsketal sind Mitglieder der Fluglärmkommission des Großflughafens Leipzig/Halle und können über dieses Gremium laufend Vorschläge zur Fluglärminderung (z. B. die Änderung einzelner Flugstrecken, Einführung bzw. Ausgestaltung von lärmabhängigen Landeentgelten, um den Einsatz von leiseren Flugzeugen zu fördern u.a.) einbringen. Im Rahmen der Lärmaktionsplanung verbleiben den fluglärmbeeinträchtigten Gemeinden ansonsten nur eingeschränkte Handlungsmöglichkeiten (z.B. vorausschauende Stadtentwicklung mit dem Ziel ein weiteres Heranrücken der Wohnbebauung an den Großflughafen zu vermeiden). Im Zuge der 3. Runde der Lärmaktionsplanung wurde vom Sächsisches Landesamt für Umwelt, Landwirtschaft und Geologie (LfULG) ein „Maßnahmenkatalog Fluglärm“ herausgegeben, der sowohl die bereits umgesetzten Lärminderungsmaßnahmen am Großflughafen Leipzig/Halle umfasst als auch Anregungen für weitere Maßnahmen mit Lärminderungspotential beinhaltet.

### 3.6.3 Gewerbelärm sowie Sport- und Freizeitanlagenlärm

Im Hinblick auf die von gewerblichen Einrichtungen und Industrieanlagen sowie von Sport- und Freizeitanlagen verursachten Geräuscheinwirkungen ist anzumerken, dass mit der TA Lärm [29], der Sportanlagenlärmverordnung [30] sowie der Freizeidlärmrichtlinie [13] bereits anspruchsvolle nationale Rechtsinstrumente zur Vorbeugung und Bewältigung von Lärmkonflikten zur Anwendung kommen. Bei einem ordnungsgemäßen Vollzug der Bestimmungen gehen von den Anlagen daher keine im Rahmen der Lärmaktionsplanung zu lösende Konflikte aus.

Die nationalen Rechtsvorschriften für Straßen- und Schienenverkehrswege (hier: 16. BImSchV [36]; 24. BImSchV [37]) umfassen hingegen lediglich Regelungen für neue und wesentlich geänderte Verkehrswege, sodass die Lärmaktionsplanung vor allem ein Instrument zur Bewältigung von Lärmkonflikten an Verkehrswegen im langjährigen Bestand darstellt.

### 3.7 Zielwerte

Gemäß § 4 Absatz 1 der 34. BImSchV [41] besteht eine Kartierungspflicht für sonstige Lärmquellen im Sinne dieser Vorschrift innerhalb von Ballungsräumen, soweit diese erheblichen Umgebungslärm hervorrufen. Erheblich ist Umgebungslärm, der die in § 4 Absatz 4 der 34. BImSchV [41] benannten Werte überschreitet, d.h.  $L_{DEN}$  ab 55 dB(A) und  $L_{Night}$  ab 50 dB(A). „Erheblich“ bedeutet in diesem Zusammenhang „relevant“ und ist nicht mit der Erheblichkeit im Sinne von § 3 Absatz 1 BImSchG [7] gleichzusetzen.

Sowohl die EU-Umgebungslärmrichtlinie [26] als auch das Bundes-Immissionsschutzgesetz [7] schreiben keine verbindlichen Grenz- und Zielwerte vor. Vielmehr sind dafür die zuständigen Behörden in den Bundesländern und Gemeinden gefordert, Festlegungen zu treffen. Folgende Tabelle stellt denkbare Zielwerte in Abhängigkeit vom Schutzziel und Empfehlungen zusammen.

In Abhängigkeit von der Lärmart und vom konkreten Anwendungsfall existieren darüber hinaus in Deutschland unterschiedliche Immissionsgrenz-, Immissionsricht- und Orientierungswerte. Diese Werte sind jedoch nicht mit den nach Umgebungslärmrichtlinie heranzuziehenden Lärmindizes  $L_{DEN}$  und  $L_{Night}$  vergleichbar, da sie auf anderen Ermittlungsverfahren beruhen. In Abbildung 4 sind alle relevanten Grenz-, Richt- und Orientierungswerte aufgeführt.

- Zum Beispiel existieren für den Neubau von öffentlichen Verkehrswegen baugebietsbezogene Immissionsgrenzwerte nach der Verkehrslärmverordnung (Lärmvorsorge [36]). Diese betragen für Wohngebiete 59/49 dB(A) Tag/Nacht. Nach der 16. BImSchV besteht beim Neubau von Straßen bei Überschreitung der Vorsorgegrenzwerte bzw. beim baulichen Eingriff bei Überschreitung der Kriterien für wesentliche Änderungen Anspruch auf Schallschutzmaßnahmen.
- Im Rahmen der Lärmsanierung an bestehenden Straßen werden die VLärmSchV97 [21] zur Orientierung herangezogen. Bei Überschreitung der dort festgelegten, gebietsabhängigen Grenzwerte kommt ggf. die Anerkennung von Ansprüchen aus dem Grundrechtsschutz in Betracht. Bei der Lärmsanierung handelt es sich um eine freiwillige Leistung des Bundes, so dass üblicherweise der Begriff Auslösewert anstatt Immissionsgrenzwert verwendet wird.

Anwendungsbereich	Bauleitplanung		Verkehrslärm		Gewerbelärm		Sportlärm							
	Regelwerk	DIN 18005	16. BImSchV	Lärmschutz-Richtlinien-SV	VlämSchR 97	TA Lärm	18. BImSchV							
Beschreibung	Straße + Schiene		Straße	Straße	Straße	gen. und nichtgenehmigungsbed. Anlagen				z.B. Sportplätze, Fußballstadien etc.				
Beurteilungszeit	Tag <sup>1)</sup>	Nacht <sup>1)</sup>	Tag <sup>1)</sup>	Nacht <sup>1)</sup>	Tag <sup>1)</sup>	Tag <sup>1)</sup>	Nacht <sup>1)</sup>	Tag	Nacht <sup>1)</sup>	Tag <sup>2)</sup>	Nacht <sup>2)</sup>			
	Verkehr	Gewerbe	Verkehr	Gewerbe	Verkehr	Gewerbe	Verkehr	Gewerbe	Verkehr	Gewerbe	Verkehr			
<b>Nutzungsgebiet</b>	<b>Orientierungswert [dB(A)]</b>		<b>Immissionsrichtwert [dB(A)]</b>		<b>Immissionsgrenz-/Auslöswert [dB(A)]</b>		<b>Immissionsrichtwert [dB(A)]</b>							
Krankenhäuser	57	47	70	60	70 (64-67)	60 (54-57)	45	35	75	55	45	35	75	55
Schulen	57	47	70	60	70 (64-67)	60 (54-57)	Für diese Nutzungsgebiete gibt es keine Immissionsrichtwerte.							
Altenheime	57	47	70	60	70 (64-67)	60 (54-57)	45	35	75	55	45	35	75	55
Kirche/Relig.	57	47	70	60	70 (64-67)	60 (54-57)	45	35	75	55	45	35	75	55
Kurgelände	Keine Immissionsricht-, grenz- oder Auslöswerte.		Keine Immissionsricht-, grenz- oder Auslöswerte.		Keine Immissionsricht-, grenz- oder Auslöswerte.		Keine Immissionsricht-, grenz- oder Auslöswerte.							
Pflegeeinrichtungen	50	40	49	35	70 (64-67)	60 (54-57)	50	35	80	55	45	35	80/75	55
Reines Wohngebiet (WR)	50	45	49	35	70 (64-67)	60 (54-57)	50	35	80	55	45	35	80/75	55
Wochenend- / Ferienhausgebiet	50	45	49	35	70 (64-67)	60 (54-57)	50	35	80	55	45	35	80/75	55
Campingplatzgebiete	55	45	49	40	70 (64-67)	60 (54-57)	55	40	85	60	55	40	85/80	60
Alpenraumes Wohngebiet (WA)	55	45	49	40	70 (64-67)	60 (54-57)	55	40	85	60	55	40	85/80	60
Kleinsiedlungsgebiete (WS)	55	45	49	40	70 (64-67)	60 (54-57)	55	40	85	60	55	40	85/80	60
Besonderes Wohngebiet (WB)	60	45	49	40	70 (64-67)	60 (54-57)	60	45	90	65	55	45	90/85	65
Dorfgebiet (MD)	60	50	54	45	72 (66-69)	62 (56-59)	60	45	90	65	55	45	90/85	65
Dorfliche Wohngebiete (MDW)	60	50	54	45	72 (66-69)	62 (56-59)	60	45	90	65	55	45	90/85	65
Mischgebiet (Ml)	60	50	54	45	72 (66-69)	62 (56-59)	60	45	90	65	55	45	90/85	65
Kerngebiet (MK)	63/60 <sup>2)</sup>	53	54	45	72 (66-69)	62 (56-59)	60	45	90	65	55	45	90/85	65
Urbanes Gebiet (MU)	60	50	54	45	72 (66-69)	62 (56-59)	60	45	90	65	55	45	90/85	65
Gewerbegebiet (GE)	65	55	59	50	75 (72)	65 (62)	65	50	95	70	65	50	95/90	70
Friedhöfe, Kleingartenanlagen und Parkanlagen	55	55	59	50	75 (72)	65 (62)	65	50	95	70	65	50	95/90	70
Sondergebiete (SO), Gemeinbedarf je nach Nutzungsart <sup>10)</sup>	45-65	35-65	45-65	35-65	Keine Immissionsricht-, grenz- oder Auslöswerte.	Keine Immissionsricht-, grenz- oder Auslöswerte.	Keine Immissionsricht-, grenz- oder Auslöswerte.	Keine Immissionsricht-, grenz- oder Auslöswerte.	Keine Immissionsricht-, grenz- oder Auslöswerte.	Keine Immissionsricht-, grenz- oder Auslöswerte.	Keine Immissionsricht-, grenz- oder Auslöswerte.	Keine Immissionsricht-, grenz- oder Auslöswerte.	Keine Immissionsricht-, grenz- oder Auslöswerte.	Keine Immissionsricht-, grenz- oder Auslöswerte.
Industriegebiet (GI)	Keine Orientierungswerte.		Keine Orientierungswerte.		Keine Immissionsricht-, grenz- oder Auslöswerte.		Keine Immissionsricht-, grenz- oder Auslöswerte.							

Abbildung 4: Grundlagen – Übersicht Grenz-, Richt- und Orientierungswerte

<sup>1)</sup> Beurteilungszeit tags: 06:00 bis 22:00 Uhr (f+g) und nachts: 22:00 bis 06:00 Uhr (g+h)

<sup>2)</sup> Verkehr/Gewerbe

<sup>3)</sup> (in Klammern) IGV-Absenkung von bis zu 6 dB(A) an Bundesstraßen und Bahnstrecken bzw. von 3 dB(A) an Landes-/Staatsstraßen

<sup>4)</sup> Beurteilungszeit tags: 06:00 bis 22:00 Uhr mit Ruhezeiten (Zuschlag K<sub>g</sub> = 6 dB) werktags 6-7 und 20:22 Uhr sowie sonn-/feiertags 6-9, 13:15 und 20:22 Uhr

<sup>5)</sup> Beurteilungszeit nachts: laute Stunde zwischen 22:00 bis 06:00 Uhr (z. B. 22:23 Uhr oder 5:6 Uhr)

<sup>6)</sup> Beurteilungszeit arZ: werktags 8:20 Uhr sowie sonn-/feiertags 9:13 und 15:20 Uhr; IRZ: 20:22 Uhr und sonn-/feiertags 13:15 Uhr

<sup>7)</sup> Beurteilungszeiten IRZ: werktags 6-8 Uhr sowie sonn-/feiertags 7-9 Uhr

<sup>8)</sup> Beurteilungszeit nachts: laute Stunde werktags 22:6 Uhr und sonn-/feiertags 22:7 Uhr (z. B. 22:23 Uhr oder 5:6 Uhr)

<sup>9)</sup> arZ / IRZ

<sup>10)</sup> Für Krankenhäuser, Bildungseinrichtungen, Kurgelände oder Pflegeeinrichtungen ist ein hohes Schutzniveau anzustreben.

Umwelthandlungsziel	Quelle	Zeitraum	L <sub>DEN</sub>	L <sub>Night</sub>
Vermeidung gesundheitliche Beeinträchtigungen	[10]	kurzfristig	65 dB(A)	55 dB(A)
Vermeidung erheblicher Belästigungen	[10]	mittelfristig	55 dB(A)	45 dB(A)
Vermeidung Belästigungen	[10]	langfristig	50 dB(A)	40 dB(A)
WHO-Empfehlung	[43]	langfristig	53 dB(A)	45 dB(A)

- Eine Orientierungshilfe zur Entscheidung bzgl. straßenverkehrsrechtlicher Maßnahmen bietet die Lärmschutz-Richtlinien-StV [24]. Bei Überschreitung des Beurteilungspegels nach RLS-90 [22] von folgenden Richtwerten an bestehenden Straßen (Bundes-, Staats-, Kreis- und Gemeindestraßen) kommen straßenverkehrsrechtliche Maßnahmen wie Verkehrslenkung, Lichtzeichenregelung, Geschwindigkeitsbeschränkungen und Verkehrsverbote in Betracht. Wie hoch die Verkehrslärminderung sein soll, ist nicht festgelegt. Es sollten jedoch mindestens 3 dB(A) niedrigere Verkehrslärmpegel erreicht werden. Neue Lärmbeeinträchtigungen bzw. Verkehrslärmerhöhungen an anderer Stelle sind allerdings zu vermeiden. Eine unmittelbare Verpflichtung für die Durchführung von Maßnahmen entsteht bei Überschreitung der Richtwerte für den entsprechenden Baulastträger jedoch nicht.

### 3.8 Analyse gesundheitsschädlicher Auswirkungen und Belästigungen

Bestandteile der Lärmkarten sind neben den Angaben zu lärmbelasteten Menschen, Wohnungen, Schulen und Krankenhäusern auch die geschätzte Zahl der gesundheitsschädlichen Auswirkungen und Belästigungen. Entsprechend § 4 Absatz 4 Nummer 9 der 34. BImSchV [41] sind zusammen mit den Lärmkarten tabellarische Angaben zu veröffentlichen über

- die geschätzte Zahl der Fälle ischämischer Herzkrankheiten,
- die geschätzte Zahl der Fälle starker Belästigung und
- die geschätzte Zahl der Fälle starker Schlafstörung.

Die Ermittlung erfolgt entsprechend Anhang III der EU-Umgebungslärmrichtlinie ([26], [28]) auf der Basis der dort enthaltenen Expositions-Wirkungs-Beziehungen getrennt für jede Lärmquellenart. Diese Beziehungen basieren auf epidemiologischen Studien, die die WHO im Rahmen der „Leitlinien für Umgebungslärm für die Europäische Region“ veröffentlichte.

Als Eingangsdaten der Berechnungen werden die tabellarischen Angaben über die geschätzte Zahl der lärmbelasteten Menschen in den jeweiligen 5 dB-Isophonen-Bändern nach § 4, Absatz 4, Nummer 3 der 34. BImSchV [41] verwendet. Für die Ermittlung der geschätzten Zahl der Fälle ischämischer Herzkrankheiten ist für die vierte Runde der Lärmkartierung/Lärmaktionsplanung eine Inzidenzrate von 540 je 100 000 Einwohnenden (und Jahr) zugrunde zu legen. Diese Angaben werden bei der Lärmaktionsplanung für die Bewertung der Lärmsituation, sowie der Beschreibung von Problemen und verbesserungsbedürftigen Situationen benötigt. Sie dienen dazu, die abstrakten Zahlen zu lärmbelasteten Menschen in Lärmwirkungen zu „übersetzen“. Damit wird die jeweilige Lärmsituation in der Gemeinde für die Öffentlichkeit und die Politik besser verständlich und kann zu einem gemeinsamen Verständnis über Lärminderungsmaßnahmen beitragen.

### 3.9 Grundlagendaten Lärmkartierung [1]

Die Lärmaktionsplanung erfolgt auf Grundlage der Lärmkartierung und den der Lärmkartierung zugrunde gelegten Daten [1]:

- Von Seiten des Landesamtes für Umweltschutz Sachsen-Anhalt (LAU) wurden Verkehrsdaten aus der Verkehrszählung 2015 für alle relevanten Straßen mit einem DTV > 8.200 Kfz übergeben. Informationen zu Geschwindigkeiten und Straßenbelägen waren in der Datei nicht enthalten. Diese Informationen wurden erhoben, dokumentiert digitalisiert.

Straßenbezeichnung	Länge [km]	Gesamt-DTV [Kfz/24h]	SV-DTV [Kfz/24h]	SV-Anteil [%]
A 14 (südl. A 2 bis B 1)	2,72	42.273	9.774	23,1%
A 14 (nördl. A 2)	0,74	12.674	2.374	18,7%
A 14 (südl. B 1)	3,26	41.322	9.739	23,6%
A 2 (westl. A 14)	4,15	73.183	19.281	26,3%
A 2 (Irxleben-Bornstedt)	8,98	73.907	19.272	26,1%
A 2 (westl. Eilsleben)	1,78	75.843	17.516	23,1%
A 2 (westl. Bornstedt)	2,89	74.201	19.799	26,7%
B 1 (L 48 bis L 47)	4,2	8.617	395	4,6%
B 1 (A 14 bis L 48)	1,61	9.526	586	6,2%
B 1 (östl. A 14)	0,4	12.916	352	2,7%
Gesamt	30,73	-	-	-

- Informationen zu Schulen und Krankenhäuser wurden als Polygone aus dem ATKIS der Landesverwaltung durch das Landesamt für Umweltschutz Sachsen-Anhalt (LAU) am übergeben.
- Vom Landesamt für Vermessung und Geoinformation Sachsen-Anhalt (LVermeGEO) wurden ein digitales Geländemodell in einer Auflösung von 1 m x 1 m und digitale Flurgrundkarten zur Verfügung gestellt.

Aufgrund der großen Datenmenge und der Vielzahl an Höhenpunkten, die keine relevante Information beinhalten, wurde das DGM vereinfacht. Dabei wurden bei einem maximalen Punktabstand von 80 m bei einer Höhendifferenz zwischen Nachbarpunkten von 0,5 m Höhenpunkte entfernt. Auf diese Weise wurde vor allem in ebenen Bereichen die Anzahl der Höhenpunkte erheblich reduziert, ohne dabei einen Verlust an Höheninformationen hinnehmen zu müssen. Im DGM abgebildete Hindernisse, wie z.B. Wälle, Einschnitte, Dammlagen, sind in diesem vereinfachten Geländemodell weiterhin enthalten. Das so resultierende Höhenmodell wurde durch Höhenberechnungen in 1 m Schritten und durch 3D-Ansichten des Berechnungsmodells auf Plausibilität geprüft.

- Durch das Landesamt für Umweltschutz Sachsen-Anhalt wurden Gebäudedaten (mit Höhenangaben und Angaben zur Anzahl der Bewohner) zur Verfügung gestellt, die auf dem LoD1-Datensatz des Eisenbahn Bundesamtes basieren. Zusätzlich wurden von den Gemeinden und Städten zugearbeitete Einwohnerzahlen durch das Landesamt für Umweltschutz Sachsen-

Anhalt in den Gebäudedatensatz eingearbeitet. Der Gebäudedatensatz wurde in das Berechnungsmodell importiert. Beim Import wurde unterschieden zwischen der Gebäudeart (Wohnen, Schule, Krankenhaus, Sonstige), Haupt- und Nebengebäuden. Als Reflexionseigenschaft an Hindernissen wurde für alle Wohngebäude  $D_{refl} = 1$  dB und für alle anderen Gebäude (Schulen, Krankenhäuser, Sonstige)  $D_{refl} = 1$  dB berücksichtigt.

- Aufgrund fehlender Angaben zu Lärmschutzwänden, Geschwindigkeiten und Straßenbelägen, wurden vor-Ort-Erhebungen im Zeitraum zwischen dem 20.04. und 06.05.2022 durchgeführt. Während der Befahrungen konnten die zu kartierenden Straßenabschnitte mittels der Software Quick-Capture von ESRI abgefahren und vor-Ort mit den notwendigen Informationen digitalisiert werden. Anschließend erfolgte eine Nachdigitalisierung der ermittelten Daten mit Abgleich von Informationen aus Open-Street-Map-Datensätzen (OSM) und Luftbildvergleichen. So konnte eine detaillierte digitale Grundlage generiert werden, um die Straßendatenbank des Landesamtes für Umweltschutz Sachsen-Anhalt mit den fehlenden Angaben (Geschwindigkeiten und Straßenbelägen) zu aktualisieren. Nach Plausibilisierung durch das Landesamt für Umweltschutz Sachsen-Anhalt wurde die aufbereitete Straßendatenbank in das Rechenmodell implementiert. Eine Grundlagendatei zu den Lärmschutzbauwerken in Sachsen-Anhalt konnte nicht zur Verfügung gestellt werden. Daher wurden bei den Vor-Ort-Erhebungen alle Lärmschutzbauwerke an den relevanten Hauptverkehrsstraßen neu aufgenommen. Dazu erfolgte eine Fotodokumentation und das Ausmessen der Höhe der Lärmschutzwände mit Maßband und Entfernungslaser. Somit kann eine Höhengenaugigkeit von  $\pm 0,5$  m erreicht werden. Die Absorptionseigenschaften wurden konservativ abgeschätzt, sodass für diese Wände keine bzw. nur in Ausnahmefällen hochabsorbierende Wände angesetzt wurden. Zusätzlich wurden Wände, die aus gemischten Materialien bestehen (z.B. Glas und absorbierendes Material) mit der Eigenschaft des schalltechnisch ungünstigeren Materials belegt.
- Das Straßennetz wurde vom Landesamt für Umweltschutz Sachsen-Anhalt (LAU) zur Verfügung gestellt. Darin enthalten sind bereits die aktuellen Verkehrszahlen. Der Datensatz enthielt Straßen mit einem durchschnittlichen täglichen Verkehr (DTV) von über 8.200 Kfz/Tag (entspricht 3 Mio. Kfz/Jahr).
- Bei einigen Straßen lagen ausschließlich der DTV und die Schwerverkehrsanteile vor, aber keine Anteile für die Zeitbereiche Day, Evening und Night. Für diese Straßen wurden aus den vorliegenden Daten für die Straßentypen Autobahn, Bundes- und Landesstraßen Mittelwerte gebildet. Diese Mittelwerte wurden herangezogen, um für die übrigen Straßen die Aufteilung in die drei Zeitbereiche durchzuführen. Die Unterteilung der Fahrzeugklassen nach BUB [5] erfolgte nach Tabelle 3 der LAI-Hinweise [16].
- Informationen zu Fahrbahn-Beschaffenheiten bzw. Straßendeckschichten waren in dem Datensatz des Landesamtes für Umweltschutz nicht enthalten. Bei den Vor-Ort-Befahrungen konnte keine fachmännische Abschätzung der Straßenbeläge durchgeführt werden. Bei Straßen mit Kopfsteinpflaster, wurde dies entsprechend dokumentiert und im Modell berücksichtigt. Nach Abstimmungen mit dem Landesamt für Umweltschutz Sachsen-Anhalt wurden folgende Straßentypen bei den schalltechnischen Berechnungen angesetzt:

- Autobahnen: Splittmastixasphalt SMA 8 und SMA 11 nach ZTV Asphalt-StB 07/13 und Abstumpfung mit Abstreumaterial der Lieferkörnung 1/3 (entspricht Tabelle A-3 Zeile 3 der Anlage 4 BUB [5])
- Bundes-, Landes- und Gemeindestraßen: Nationale Referenz (nicht geriffelter Gussasphalt) (entspricht Tabelle A-3 Zeile 1 der Anlage 4 BUB [5])
- Gemeindestraßen: Nationale Referenz (nicht geriffelter Gussasphalt) (entspricht Tabelle A3 Zeile 1 der Anlage 4 BUB und sonstiges Pflaster mit  $b > 5,0$  mm oder  $f > 2,0$  mm oder Kopfsteinpflaster (entspricht Tabelle A-3 Zeile 13 der Anlage 4 BUB [5]).

Um eine korrekte Emissionslinie im Berechnungsmodell zu erhalten, wurde durch uns eine Zuordnung der Regelquerschnitte in Abstimmung mit dem Landesamt für Umweltschutz Sachsen-Anhalt durchgeführt. Für die Autobahnen wurde der tatsächliche Regelquerschnitt der Autobahnen vom Landesamt für Umweltschutz Sachsen-Anhalt zugearbeitet und dem Berechnungsmodell zugeordnet. Bei den Bundes-, Landes- und Gemeindestraßen wurde der Regelquerschnitt anhand der RAS-Q auf Basis des DTV-Wertes bestimmt.

- Geschwindigkeiten der einzelnen Straßenabschnitte wurden nicht zur Verfügung gestellt. Daher wurde während der vor-Ort-Befahrungen die vorgefundenen Geschwindigkeiten mit den dazugehörigen Straßenabschnitten ermittelt, dokumentiert und nachdigitalisiert. Anschließend wurde dieser Datensatz mit dem Straßendatensatz durch eine räumliche Abfrage verschnitten. Die daraus gewonnenen Erkenntnisse wurden anschließend mit Geschwindigkeitsinformationen aus OSM plausibilisiert. Für lichtzeichengeregelte Kreuzungen gibt es keine digitalen Informationen. Daher wurde auf den OSM-Datensatz zurückgegriffen. Informationen zu Kreisverkehren wurden ebenfalls aus den OSM-Daten abgeleitet und mit Luftbildaufnahmen plausibilisiert. Im schalltechnischen Rechenmodell wurden die Kreisverkehre als Kreis-Straßen-Element modelliert und mit der Hälfte der höchsten Verkehrsmenge der angrenzenden Straßenabschnitte belegt.
- Die Datensätze zu den Lärmschutzeinrichtungen wurden während der Vor-Orterhebungen dokumentiert und ermittelt. Unter Berücksichtigung der Beschaffenheit der Lärmschutzwand und den Ermittlungen zu den Angaben der Absorptionseigenschaften erfolgte eine Einteilung in reflektierend (Reflexionsverlust 0 dB(A)), absorbierend (Reflexionsverlust 4 dB(A)) und hochabsorbierend (Reflexionsverlust 8 dB(A)). Lärmschutzwälle wurden über das DGM berücksichtigt. Zudem erfolgte eine Plausibilitätsprüfung der Lärmschutzeinrichtungen anhand von 3D-Ansichten in Verbindung mit Luftbildsichtungen.
- Alle zur Verfügung gestellten Brücken wurden in das Berechnungsmodell geladen und durch 3D-Ansichten in der Lage, Höhe und dem Verlauf von Lärmquellen (darüber und darunter) geprüft und angepasst. Grundsätzlich wurden bei Brücken Einbrüche in den Rasterlärmmerten festgestellt. Dieser Punkt ist bereits bekannt und er lässt sich durch die Geländeverläufe und Brücken an diesen Stellen erklären. Da auf 4 m Höhe gerechnet wird, werden nicht die Pegel 4 m über Brücke sondern 4 m über Gelände dargestellt. Die Berechnungen sind aber korrekt, insbesondere auf die Fassadenpegel hat dieser Punkt keine Auswirkungen.



## 4. Analyse der Lärmsituation, Bezugsjahr 2022

### 4.1 Anpassungen der Lärmkartierungsdaten

In einem ersten Schritt wurden die Daten der Lärmkartierung auf Aktualität geprüft. Insbesondere derzeit vorhandene Geschwindigkeitsbegrenzungen und Straßendeckschichten/Fahrbahnoberflächen wurden mit dem Berechnungsmodell der Lärmkartierung abgeglichen, da sich diesbezüglich Änderungen ergeben haben können. Des Weiteren wurde geprüft, ob „neue“ Abschirmungen durch Gebäude oder Lärmschutzeinrichtungen berücksichtigt werden können. Folgende Anpassungen wurden in Abstimmung mit der Gemeinde Hohe Börde gegenüber der Lärmkartierung vorgenommen:

- Ortsdurchfahrt Irxleben: Die Straßendeckschicht wurde zwischen der Gewerbestraße und der Abendstraße mit Ausnahme des Kreisverkehrs aus AC 11 DV mit Abstreue aus Splitt 1/3 hergestellt.
- Ergänzung der L 47 zwischen B 1 und BAB A 2: Die Verkehrsmengen wurden einer Verkehrszählung aus dem Jahr 2023 [39] und der Straßenverkehrszählung der Landesstraßenbaubehörde Sachsen-Anhalt (LSBB) [33] entnommen.

Verkehrszahlen L47 nördlich der A2				Verkehrszahlen L47 südlich der A2			
Kategorie	Kfz/h / % (d)	Kfz/h / % (e)	Kfz/h / % (n)	Kategorie	Kfz/h / % (d)	Kfz/h / % (e)	Kfz/h / % (n)
Gesamt Kfz/h	89	48,5	10	Gesamt Kfz/h	306	159	43
Leichte Kfz p (%)	91,4	95,2	89,3	Leichte Kfz p (%)	88,9	94,3	86,2
Mittelschwere Kfz p (%)	2,3	1,0	2,7	Mittelschwere Kfz p (%)	5,7	2,1	6,5
Schwere Fahrzeuge p (%)	4,1	1,6	6,4	Schwere Fahrzeuge p (%)	4,4	2,7	7,1
Mopeds p (%)	2,2	1,6	6,4	Mopeds p (%)	1,0	0,9	0,2

**Abbildung 5:** Analyse – Verkehrsmengen, Ergänzung L 47

Im Folgenden werden die Ergebnisse der Lärmkartierung als Variante VO und die Ergebnisse der angepassten Lärmkartierung als Variante VOa bezeichnet.

### 4.2 Vorhandene Maßnahmen, Umsetzungsstand/Überprüfung früherer Lärmaktionspläne

Die Überprüfung des Lärmaktionsplans der zurückliegenden Runde sollte mindestens folgende Punkte umfassen [15]:

- Entwicklungen der Zahl lärmbelasteter Menschen, Wohnungen, Schulen, Krankenhäuser und Flächen (Überprüfung der Wirksamkeit des Lärmaktionsplans),
- Relevante Änderungen der Lärmsituation (z. B. zusätzliche kartierte Strecken, Verkehrsstärken, LKW-Anteile, Geschwindigkeitsregelungen, aktive Lärmschutzmaßnahmen, andere Lärmquellen, Änderungen des Berechnungsverfahrens durch CNOSSOS-EU),
- Änderungen in der Bewertung von Lärmproblemen und Lärmauswirkungen,
- Analyse zum Stand der Umsetzung von Maßnahmen,

- Analyse der Situation im Hinblick auf weitergehende Maßnahmen,
- Berücksichtigung planungsrechtlicher Festsetzungen in anderen Planungen, z. B. zum Schutz ruhiger Gebiete,
- Überprüfung und Fortschreibung langfristiger Strategien.

Darüber hinaus sollten für eine Optimierung der Lärmaktionsplanung nachstehende Punkte geprüft und ggf. verbessert werden [15]:

- Mitwirkung der Öffentlichkeit
- Verwaltungsinterne und gemeindeinterne Abstimmung (bspw. ausreichende Koordination und Kooperation)
- Beteiligung der Träger öffentlicher Belange und anderer Stellen
- Zeitplanung

Im vorliegenden Fall wurde eine Zusammenfassung der 3. Runde der Lärmaktionsplanung zur Verfügung gestellt [44]:

- Es wurden keine aktiven Lärminderungsmaßnahmen durch die Gemeinde Hohe Börde geplant.
- Die Gemeinde beschloss, dass die Empfehlungen des schalltechnischen Gutachtens zur Lärmaktionsplanung aus dem Jahr 2013 für Lärminderungsmaßnahmen und geforderte Maßnahmen gemäß den Schreiben der Gemeinde Höhe Börde vom 19.4.2018 an die Landesstraßenbaubehörde (B1, BAB A 2) und Landkreis Börde (L 47) weiterverfolgt werden. Es wurden keine aktiven Lärminderungsmaßnahmen umgesetzt.
- Die Landesstraßenbaubehörde Sachsen-Anhalt gewährte auf Antrag nach Prüfung und Verfügbarkeit finanzieller Mittel an der Ortsdurchfahrt B 1 Irxleben eine finanzielle Unterstützung von bis zu 75 % für Schallschutzfenster. Der genaue Umfang der Inanspruchnahme und der Umsetzungsstand dieser passiven Maßnahmen sind nicht bekannt. Vereinzelt wurde das Angebot angenommen.

Auf eine detaillierte Überprüfung von Maßnahmen und Umsetzungsständen wird mit Verweis auf Kapitel 3.5 verzichtet.

#### 4.3 Analyse

Folgende Abbildungen zeigen die Betroffenheitsstatistiken und Lärmkonfliktkarten für das Bezugsjahr 2022. Durch Verschiebungen der Betroffenenanzahl in den einzelnen Pegelklassen, kann es dazu kommen, dass eine niedrigeren Pegelklassen eine Erhöhung der Betroffenenanzahl resultiert, wenngleich eine Verringerung zu erwarten ist. Aus diesem Grund werden zusätzlich die Pegelklassen wie z.B. „ab 65 dB(A) summiert“ angegeben, die die Gesamtzahl der Betroffenen ab einem bestimmten Grenzwert umfassen und somit eine Ableitung der Wirksamkeit von Lärminderungsmaßnahmen auf die Betroffenheitsstatistik erlauben.

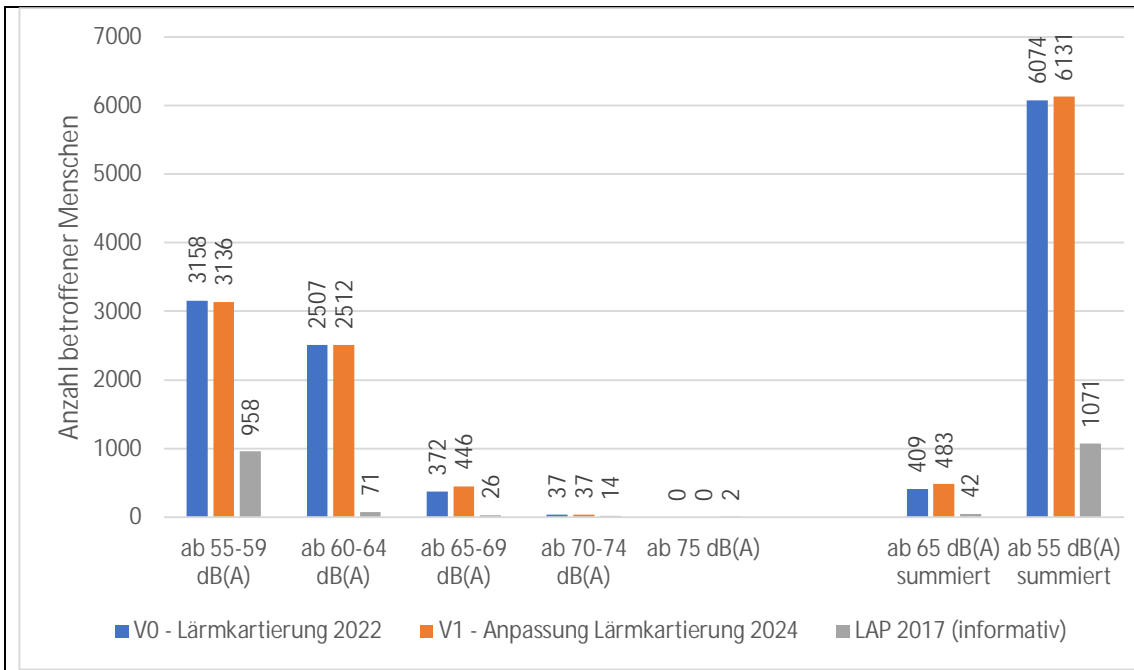


Abbildung 6: Analyse Bezugsjahr 2022 – Betroffenheitsstatistik L<sub>den</sub>

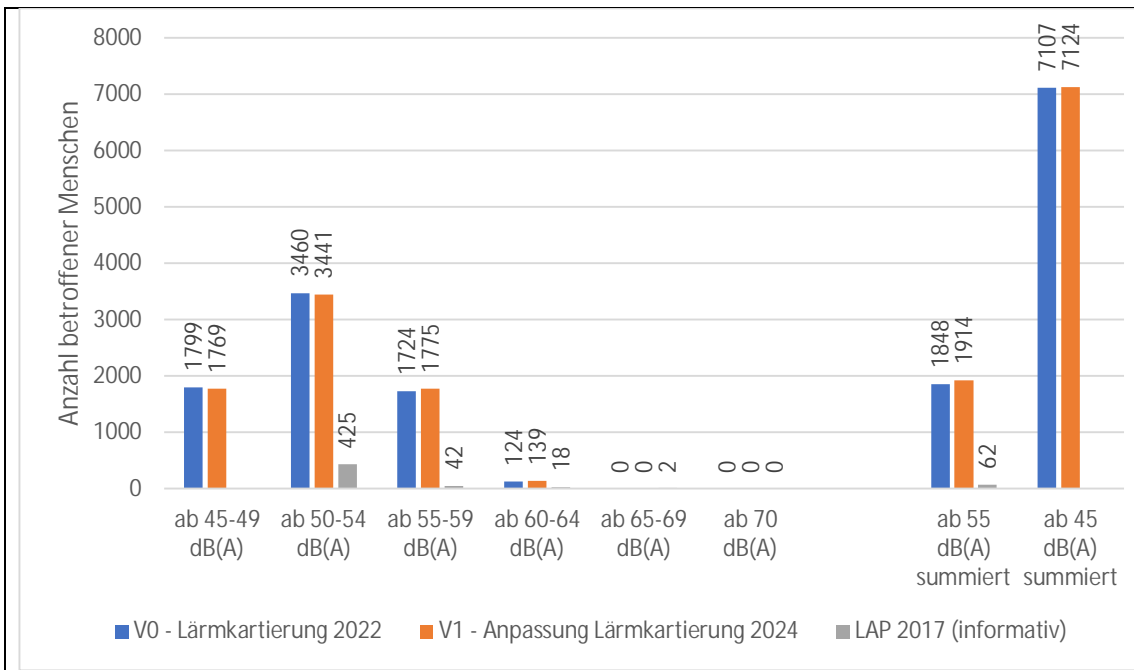
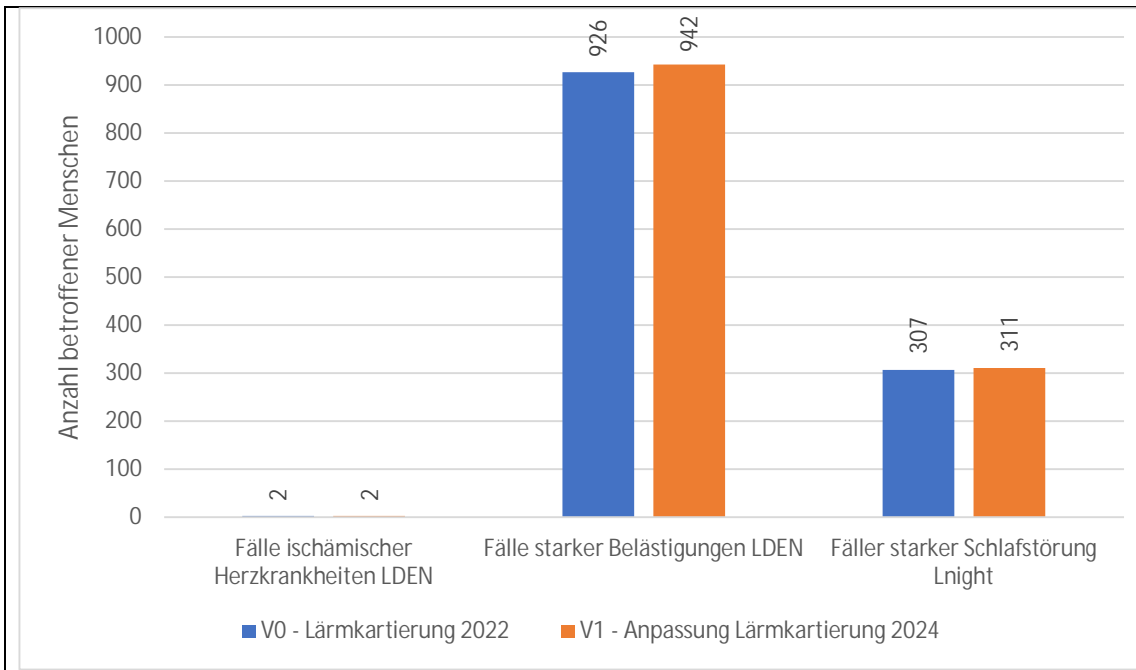
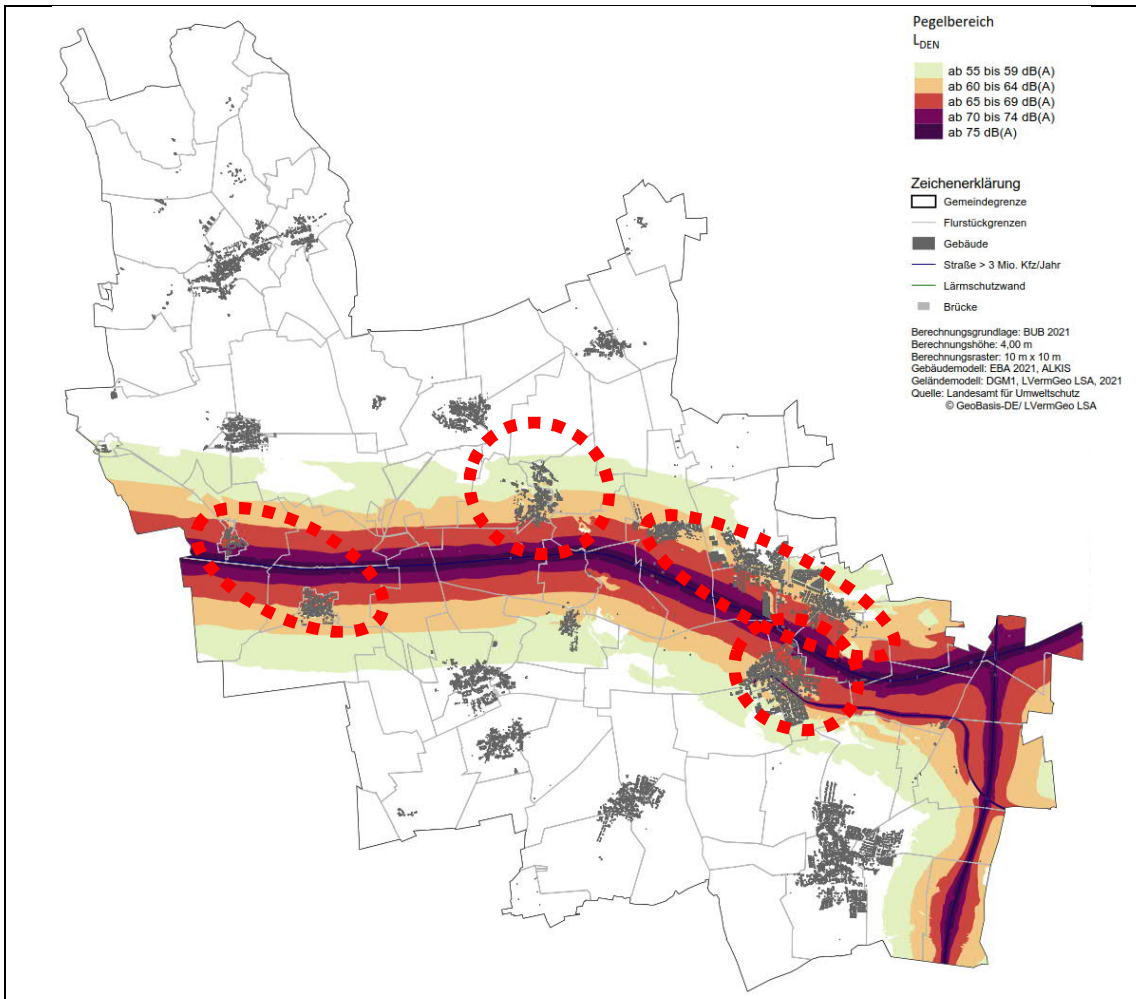
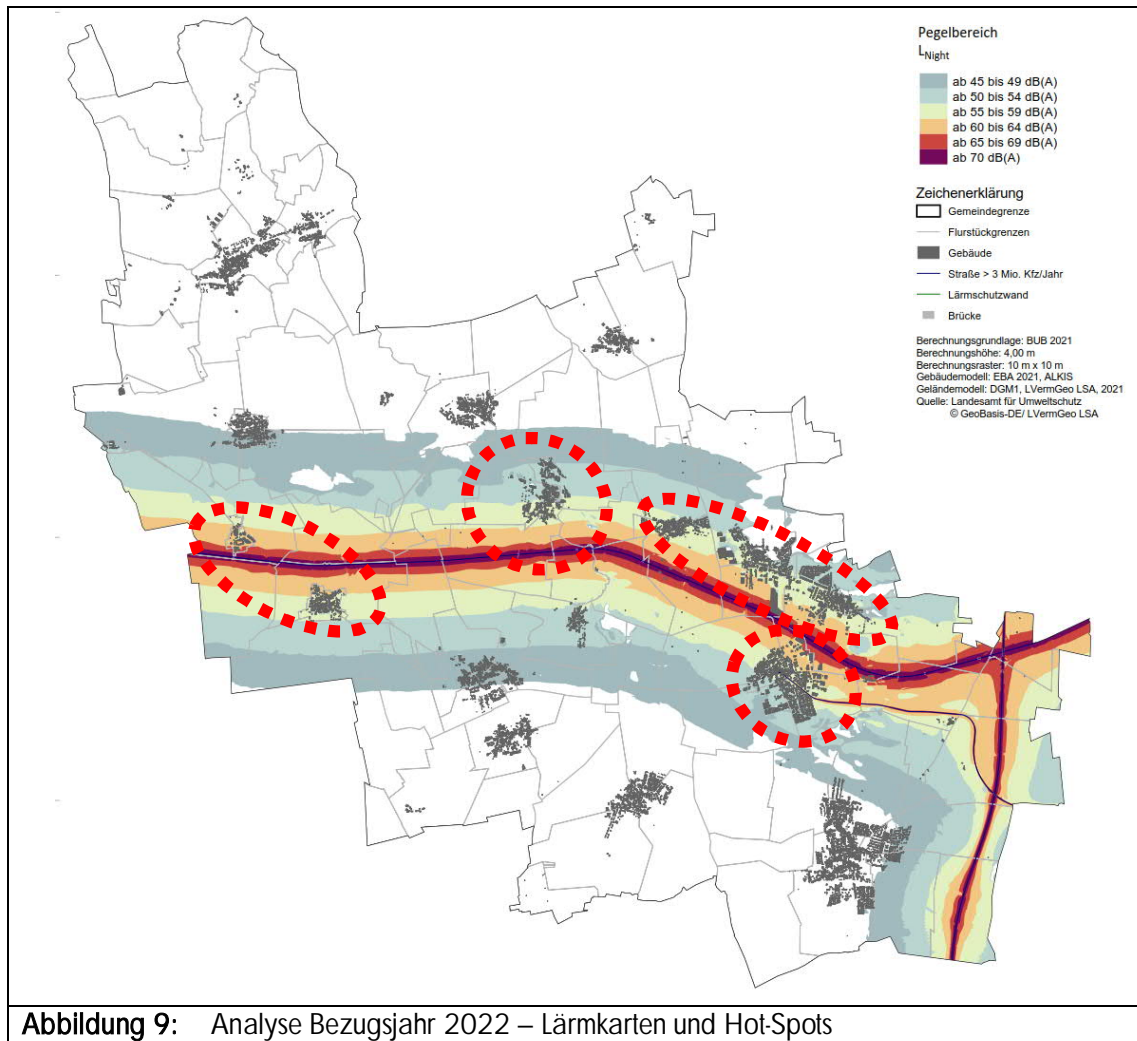


Abbildung 7: Analyse Bezugsjahr 2022 – Betroffenheitsstatistik L<sub>Night</sub>



**Abbildung 8:** Analyse Bezugsjahr 2022 – Statistik gesundheitsschädliche Auswirkungen





## 5. Lärminderungsmaßnahmen

In der Maßnahmenplanung sollen die erkennbaren Lärmkonflikte hinsichtlich ihrer schalltechnischen Relevanz, d.h. insbesondere der Auswirkungen auf die betroffenen Anwohner, priorisiert werden. Die Priorisierung kann anhand von Hotspot-Karten entworfen und anschließend unter Berücksichtigung der Ergebnisse der Öffentlichkeitsbeteiligung weiterentwickelt werden. Darauf aufbauend wurden konkrete Maßnahmen erarbeitet und bei bereits geplanten Maßnahmen deren Wirksamkeit eingeschätzt bzw. überprüft.

### 5.1 Strategien der Lärminderung

Vorrangiges Ziel der Lärminderungsmaßnahmen ist es den Lärm bereits am Emissionsort zu verringern bzw. zu vermeiden. Ist dies nicht grundsätzlich möglich bzw. wurden diese Maßnahmen bereits ausgeschöpft, sollte eine räumliche Verlagerung der Lärmquelle untersucht werden. Erst nach Ausschöpfen dieser Maßnahmen sollten Lärminderungen am Immissionsort (sog. passive Maßnahmen) in Betracht gezogen werden. Die Priorisierung von Emittenten zu Immissionsorten beruht auf dem Grundprinzip des Umweltrechtes. Maßnahmen auf der Immissionsseite führen nur punktuell zu Verbesserungen (z.B. Verbesserung der Verkehrslärmpegel am Fenster durch neue Schallschutzfenster), schaffen aber keine großflächigen Lösungen.

Kategorie	Maßnahme	konkretes Beispiel	Lärminderungswirkung		Zeitraumen
			niedrig	hoch	
Vermeiden	der Lärmemittent (z.B. Auto) entfällt	Umwandlung in Fußgängerzone		○	langfristig
Verlagern	Verkehrslenkung und -umverteilung	Reduzierung der Verkehrsmengen um 50%	○		langfristig
	Reduzierung der Lkw-Anteile	Spernung für den Schwerverkehr	○		langfristig
Verlangsamen	Reduzierung der Geschwindigkeit	Geschwindigkeitsreduzierung von 50 auf 30 km/h	○		kurzfristig
	Immissionsmindernde Straßenraumorganisation	Kreisverkehr anstelle von Lichtsignalen (Ampel)	○		kurz- bis mittelfristig
		Querungsstellen und Mittelinseln	○		kurz- bis mittelfristig
Verstetigen	Verbesserung des Verkehrsflusses	Verstetigung der Fahrgeschwindigkeit	○		kurz- bis mittelfristig
Minderung der Lärmquelle	Reduzierung der fahrzeugseitigen Emissionen	lärmarme Reifen	○		entsprechend der techn. Entwicklung
	Erhöhung der Anteile lärmärmer Fahrzeuge	Steigerung der Elektrofahrzeuge	○		
	Steigerung des ÖPNV-Angebots		○		mittel- bis langfristig
	Lärmindernder Fahrbahnbelag	Dünnschichtbelag (DSH-V), offenporiger Asphalt	○		kurz- bis mittelfristig
	Instandsetzung der Fahrbahnoberfläche	Kopfsteinpflaster gegen Asphalt bei 50 km/h	○		kurz- bis mittelfristig
Aktiver Schallschutz	Schallschutzwand und Schallschutzwall		○		kurz- bis mittelfristig
Passiver Schallschutz	Schallschutzfenster, Schalldämmlüfter			○	kurz- bis mittelfristig

Abbildung 10: Lärminderungsmaßnahmen – Übersicht Maßnahmen

Das Umweltbundesamt kategorisiert den Handlungsumfang daher in die vier großen „V“ der Lärm-minderungsplanung: Vermeiden, Verlagern, Verlangsamen, Verstetigen. Minderungen an der Lärm-quelle sowie aktiver baulicher und passiver baulicher Schallschutz komplettieren den Bereich der Lärm-minderungsmaßnahmen. In Abbildung 10 wurden verkehrsplanerische Maßnahmen mit Entlas-tungswirkungen und deren räumlichen und zeitlichen Wirkung informativ dargestellt. Es ist zu erken-nen, dass die Minderungswirkung von einzelnen Maßnahmen oftmals gerade noch im wahrnehmba-ren Bereich von 1-3 dB(A) liegt. Daher führt vielmehr die Kombination unterschiedlicher Maßnahmen zu einer wesentlichen Verbesserung der Lärmbelastung.

## 5.2 Wirkung von Maßnahmen im Straßenverkehr

Es existiert eine Ausarbeitung des Umweltbundesamtes zu Lärm-minderungseffekten von Maßnahmen in der Lärmaktionsplanung [18]. Die Lärm-minderungseffekte sind in der folgenden Tabelle informativ zusammenfassend dargestellt. Die Angaben basieren auf einem Verkehrsmix für den Schwerverkehr entsprechend der Standardangaben der RLS-19 [21], daraus resultieren zum Teil unterschiedliche Wirkungen tags und nachts. Je nach Verkehrszusammensetzung können die Lärm-minderungseffekte auch geringer oder höher ausfallen.

Eine der häufigsten Lärm-minderungsmaßnahmen in Lärmaktionsplänen ist die Reduzierung der zuläs-sigen Höchstgeschwindigkeit von  $v = 50$  km/h auf  $v = 30$  km/h, womit sich Lärm-minderungseffekte von  $\Delta L = -2$  bis  $-3$  dB erreichen lassen. Daraus ergeben sich auch für die Verkehrssicherheit und Verkehrsverstetigung positive Effekte [18]. Grundsätzlich können durch Geschwindigkeitsreduzierun-gen mit vergleichsweise geringem Aufwand relevante Pegelreduzierungen und Verringerung von Be-troffenheiten erreicht werden.

Je nach örtlicher Gegebenheit lässt sich durch eine entsprechende Straßenraumgestaltung (z.B. Re-duzierung der Fahrstreifen, Reduzierung der Fahrstreifenbreite und das Anlegen von Fahrradstreifen) der Lärm an den angrenzenden Gebäuden reduzieren. Die lärmreduzierende Wirkung ergibt sich aus der Abstandvergrößerung zwischen Lärmquelle (Kfz) und Immissionsort (Wohngebäude), d.h. aus der Änderung der Geometrie bei Abrücken der äußeren Fahrbahn. Neben der lärm-mindernden Wirkung treten in der Regel auch weitere Effekte, z.B. eine Verlangsamung des Verkehrs ein. Dies kann eine weitere Lärm-minderung bewirken.

Der Einsatz von lärmarmen Fahrbahnbelägen ist eine häufig angewandte Maßnahme in Lärmaktions-plänen [18], da bei vielen Fahrbahnoberflächen ein Potenzial besteht, wenn diese gegen lärmärmere Bauweisen ausgetauscht werden. Die Lärm-minderungswirkung kann ausgehend von einem Gussas-phalt rund 2,5 dB betragen. Von einem Splitt-Mastix-Asphalt ausgehend, sind innerorts in der Regel nur geringe Minderungen möglich. Empfehlenswert ist es, bei allen Sanierungen, Erweiterungen und Neubauten eine lärmarme Bauweise zum Standard zu machen. Der Austausch von Kopfsteinpflaster kann eine deutlich höhere Minderung bewirken, insbesondere auf Strecken mit Geschwindigkeiten oberhalb von 30 km/h. Offenporige Asphalte können eine noch höhere Lärm-minderung erzielen. Aufgrund ihrer Bauweise sind diese in der Regel innerorts nicht umsetzbar. Zu bemerken ist, dass mit der Einführung der RLS-19 [21], auch die lärm-mindernde Wirkung von Fahrbahnbelägen bei Ge-schwindigkeiten unter 60 km/h im nationalen Regelwerk aufgeführt ist.

Maßnahmen zur Verkehrslenkung und -beschränkung zielen darauf ab, die Verkehrsmenge in lärm-sensiblen Bereichen zu reduzieren und somit eine Lärminderung herbeizuführen. Zu den Maßnahmen gehören z.B. Verkehrsleitsysteme, Lkw-Durchfahrverbote, verkehrsmengenabhängige Lichtsignalanlagen oder Parkraumbewirtschaftungen. Wie hoch die lokale Lärmreduzierung bei Umsetzung der Maßnahmen vor Ort tatsächlich ausfällt, ist sehr unterschiedlich. Durch Maßnahmen wie z.B. Grüne Welle, Abbiegespuren, Kreisverkehre können durch weniger Abbrems- und Beschleunigungsgeräusche die Pegel um 1 bis 4 dB gesenkt werden.

<b>Tabelle 3:</b> Lärminderungsmaßnahmen – Wirkung verschiedener Maßnahmen [18]		
Maßnahme	Erreichbare Pegelminderung	
	Tag	Nacht
Autobahn – Geschwindigkeitssenkung 130 auf 120 km/h	-0,4 dB	-0,2 dB
Autobahn – Geschwindigkeitssenkung 130 auf 100 km/h	-1,3 dB	-0,6 dB
Autobahn – Geschwindigkeitssenkung 100 auf 80 km/h	-1,9 dB	-1,9 dB
Bundes-/Landesstr. – Geschwindigkeitssenkung 100 auf 70 km/h	-3,4 dB	
Bundes-/Landesstr. – Geschwindigkeitssenkung 70 auf 60 km/h	-1,8 dB	
Bundes-/Landesstr. – Geschwindigkeitssenkung 70 auf 50 km/h	-3,5 dB	
Bundes-/Landesstr. – Geschwindigkeitssenkung 60 auf 50 km/h	-1,7 dB	
Bundes-/Landesstr. – Geschwindigkeitssenkung 50 auf 40 km/h	-1,3 dB	
Bundes-/Landesstr. – Geschwindigkeitssenkung 50 auf 30 km/h	-2,0 dB	
Verringerung der Fahrstreifenbreite von 3,5 m auf 3,0 m	-0,1 dB	
Verringerung der Fahrstreifenanzahl von 4 auf 2 Streifen	bis zu -1 dB	
Fahrbahnoberfläche – SMA 08 statt Gussasphalt, v = 50 km/h	-2,4 dB	
Fahrbahnoberfläche – AC 11 statt Gussasphalt, v = 50 km/h	-2,5 dB	
Fahrbahnoberfläche – LOA statt Gussasphalt, v = 50 km/h	-2,3 dB	
Fahrbahnoberfläche – DAD 08 statt Gussasphalt, v = 50 km/h	-2,3 dB	
Fahrbahnoberfläche – SMA 08 statt Gussasphalt, v = 70 km/h	-2,1 dB	
Fahrbahnoberfläche – AC 11 statt Gussasphalt, v = 70 km/h	-2,3 dB	
Fahrbahnoberfläche – DAD 08 statt Gussasphalt, v = 70 km/h	-2,8 dB	
Fahrbahnoberfläche – AC 11 statt SMA 08, v = 50 km/h	-0,1 dB	
Fahrbahnoberfläche – LOA statt SMA 08, v = 50 km/h	+0,1 dB	
Fahrbahnoberfläche – DAD 08 statt SMA 08, v = 50 km/h	+0,1 dB	
Fahrbahnoberfläche – AC 11 statt SMA 08, v = 70 km/h	-0,2 dB	
Fahrbahnoberfläche – DAD 08 statt SMA 08, v = 70 km/h	-0,7 dB	
Verstetigung Verkehrsfluss	bis zu -1 dB	
Lkw-Leitkonzepte	bis zu -2 dB	
ÖPNV-Stärkung	bis zu -1 dB	
Parkraumbewirtschaftung	bis zu -1 dB	
„Grüne Welle“ bei v = 70 km/h	bis zu -1 dB	
„Grüne Welle“ bei v = 30 km/h	bis zu -4 dB	

*Bauweisen: SMA 08: Split-Mastix-Asphalt 0/8; AC 11: Asphaltbeton 0/11; LOA: Lärmtechnisch optimierter Asphalt (zuge-lassen bis 60 km/h); DAD: Dünne Asphaltdeckschichten in Heißeinbauweise auf Versiegelung aus DSH-V 5 nach ZTV BEA-StB 07/13*



Die Wirkung einzelner Maßnahmen ist teilweise gering. Die Lärmwirkungsforschung zeigt jedoch, dass jede Pegelminderung zu einer Entlastung der Betroffenheit beitragen kann [18]. Sinnvoll ist es, mehrere Maßnahmen zu kombinieren, da einzelne Maßnahmen mit einem Beitrag von jeweils unter 1 dB zu einer Gesamtmaßnahme mit einer Wirkung von mehreren dB kombiniert werden können. Grundsätzlich führt eine Halbierung der Verkehrsmenge zu einer Pegelreduzierung von 3 dB. Pegeländerungen von ca. 1 dB(A) sind kaum wahrnehmbar und Pegeländerungen von 3 dB(A) sind deutlich wahrnehmbar. Eine Verdopplung oder Halbierung des Lautheitseindruckes entspricht einer Pegeländerung von 10 dB.

### 5.3 Vorschlag von Lärminderungsmaßnahmen

Nachfolgend wurden die Möglichkeiten der Lärminderung für die untersuchten Hauptverkehrsstraßen untersucht und die Auswirkungen auf die Lärmbelastung und Betroffenheitsstatistik dargestellt. Als umsetzbare Lärminderungsmaßnahmen wurden untersucht:

- V0 – Lärmkartierung
- V0a – Lärmkartierung mit Anpassungen, Ergänzung der L 47
- V1.0 – L 47 innerorts: Reduzierung höchstzulässige Geschwindigkeit auf  $v = 30$  km/h
- V1.1 – L 47 innerorts: Einsatz Straßendeckschicht AC 11 (: Asphaltbeton 0/11)
- V1.2 – L 47 innerorts: Kombination V1.0 und V1.1
- V2.0 – B 1 innerorts: Reduzierung höchstzulässige Geschwindigkeit auf  $v = 30$  km/h
- V2.1 – B 1 innerorts: Einsatz Straßendeckschicht AC 11 (: Asphaltbeton 0/11)
- V2.2 – B 1 innerorts: Kombination V2.0 und V2.1
- V3.0 – BAB A 2: Lärmschutzwände, Höhe (beispielhaft)  $h = 5$  m über Straßenoberkante
- V3.1 – BAB A 2: Reduzierung höchstzulässige Geschwindigkeit für Lkw auf  $v = 60$  km/h
- V4.0 – Kombination V1.2, V2.2 und V3.0
- V4.1 – Kombination V1.2, V2.2 und V3.1

Zusätzlich zu diesen Maßnahmen kann durch Straßenraumorganisationsmaßnahmen eine weitergehende Verringerung der Lärmimmissionen erzielt werden. Dabei können Querungsstellen, Mittelinseln, Reduzierung der Fahrstreifen und Kreisverkehrsplätze zum Einsatz kommen.

Aufgrund der innerörtlichen Situation ist die Umsetzung von aktiven baulichen Schallschutzmaßnahmen (Lärmschutzwand bzw. Lärmschutzwahl) nicht bzw. nur bedingt sinnvoll, da durch zahlreiche Einfallstraßen und Grundstückerschließungen entlang den Hauptverkehrsstraßen ein durchgehender, effektiver Lärmschutz nur schwer umsetzbar ist. Um auch für obere Geschosse eine ausreichende Abschirmwirkung herstellen zu können, sind hohe Abschirmmaßnahmen notwendig, die ortsunüblich sind und demnach aus Städtebaulichen bzw. ästhetischen Gründen meist nicht gewünscht sind.

In vielen Fällen sind passive, bauliche Schallschutzmaßnahmen die letzte Option, wenn alle o.g. Maßnahmen aus organisatorischen, finanziellen, städtebaulichen, politischen und verwaltungsrechtlichen Gründen nicht umgesetzt werden können. Durch den Einsatz von Schallschutzfenstern höherer

Schallschutzklassen und ggf. fensterunabhängiger Lüftungen kann für einzelne Aufenthaltsräume eine erhebliche Lärminderungswirkung erzielt werden. Weitere bauliche Maßnahmen am Immissionsort sind beispielsweise Balkon- /Terrassenverglasung, Grundrissorientierung, Vorbauten und baulicher Lückenschluss zwischen Gebäuden. Der Bebauungsplan stellt für die Umsetzung dieser baulichen Maßnahmen ein geeignetes planerisches Mittel für zukünftige Entwicklungen dar. Für betroffene Aufenthaltsräume in Bestandsgebäuden werden von behördlicher Seite in zahlreichen Fällen finanzielle Förderprogramme ins Leben gerufen, sodass bei Überschreitungen von intern festgelegten Grenzwerten eine Bezuschussung für bauliche Maßnahmen am Immissionsort erfolgen kann.

Die Auswirkungen der untersuchten Lärminderungsmaßnahmen auf die Anzahl der Betroffenen sind in den folgenden Abbildungen dargestellt. Anlage 5 enthält zur besseren Lesbarkeit eine große Darstellung der Betroffenenanzahl. Durch Verschiebungen der Betroffenenanzahl in den einzelnen Pegelklassen, kann es dazu kommen, dass eine niedrigeren Pegelklassen eine Erhöhung der Betroffenenanzahl resultiert, wenngleich eine Verringerung zu erwarten ist. Aus diesem Grund werden zusätzlich die Pegelklassen wie z.B. „ab 65 dB(A) summiert“ angegeben, die die Gesamtzahl der Betroffenen ab einem bestimmten Grenzwert umfassen und somit eine Ableitung der Wirksamkeit von Lärminderungsmaßnahmen auf die Betroffenheitsstatistik erlauben.

Es zeigt sich, dass die Lärmbetroffenheiten insbesondere mit der untersuchten Lärminderungsmaßnahme V3.0, d.h. mit Lärmschutzwänden entlang der BAB A 2, reduziert werden können:

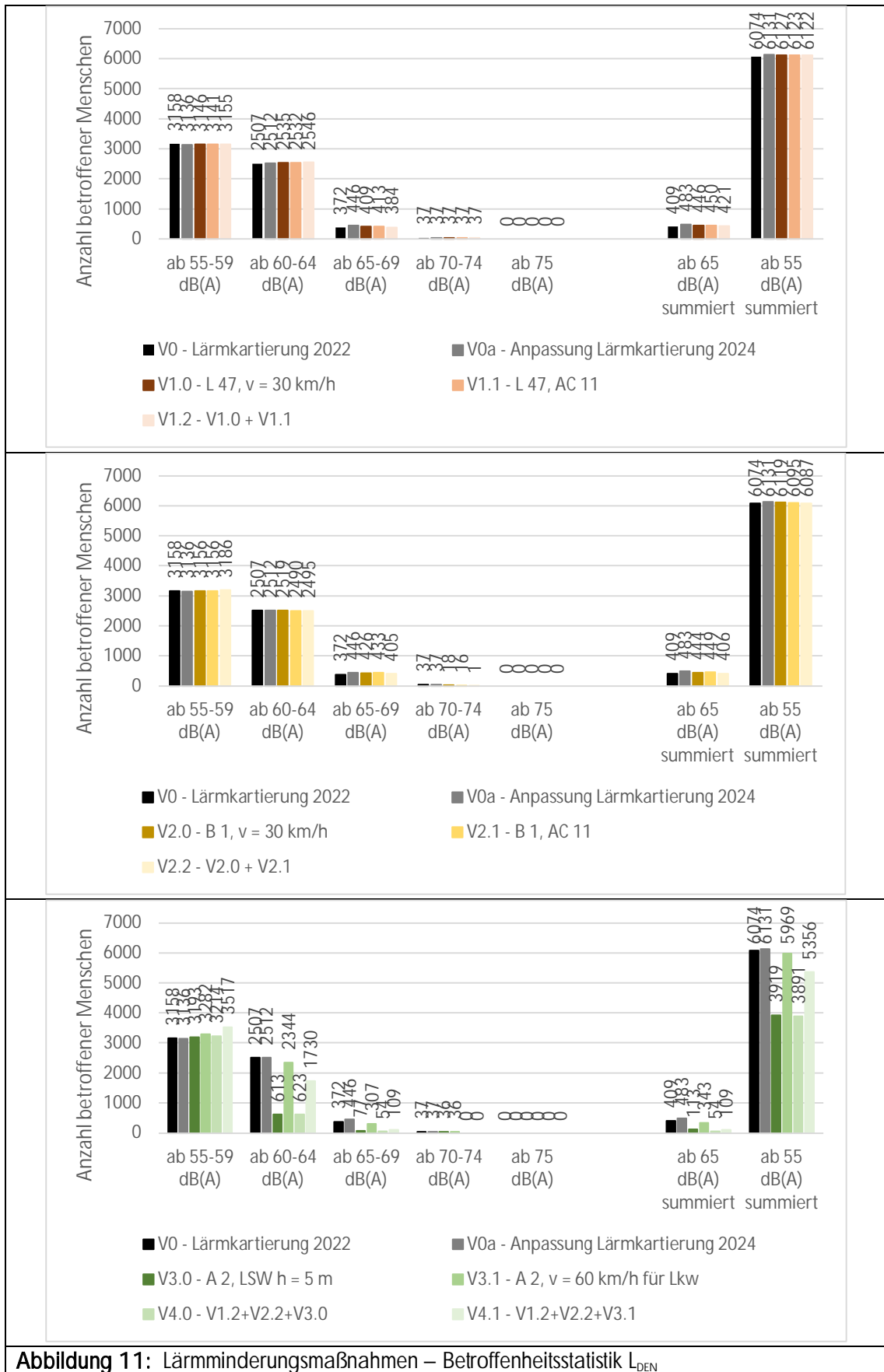
- Bei den absoluten Betroffenen ergeben sich Reduzierungen von bis zu ca. 76/86 % im Pegelbereich ab 65/55 dB(A)  $L_{DEN}/L_{Night}$ .
- Die Fälle starker Belästigungen können um ca. 43 % und die Fälle starker Schlafstörungen können um ca. 56 % reduziert werden.

In erster Linie wird daher empfohlen, dass die Errichtung von Lärmschutzwänden entlang der BAB A 2 erwirkt wird. Für die Übergangszeit bis zur Errichtung der Lärmschutzwände ist die Reduzierung der zulässigen Höchstgeschwindigkeit für Lkw auf der BAB A 2 (Lärminderungsmaßnahme V3.1) denkbar:

- Bei den absoluten Betroffenen ergeben sich Reduzierungen von bis zu ca. 29/18 % im Pegelbereich ab 65/55 dB(A)  $L_{DEN}/L_{Night}$ .
- Die Fälle starker Belästigungen können um ca. 5 % und die Fälle starker Schlafstörungen können um ca. 9 % reduziert werden.

Eine Erweiterung der BAB von 3 auf 4 Fahrspuren je Fahrtrichtung lässt keine deutliche Pegeländerung erwarten, insbesondere, da die Quelllinien an die Betroffenen näher heranrücken. Allerdings könnte hierdurch erreicht werden, dass im Havarie-/Unfallfall auf der BAB A 2 weniger Umleitungsverkehr über die B 1, Irxleben erfolgt. Nach Aussage der Gemeinde findet ein solcher Fall nicht selten, sondern regelmäßig bis zu 1 Mal pro Woche statt.

Die weiteren untersuchten Lärminderungsmaßnahmen führen ebenfalls zu Reduzierungen der Betroffenenheiten, die jedoch nicht so deutlich ausfallen, wie die Lärminderungsmaßnahmen an der BAB A 2.



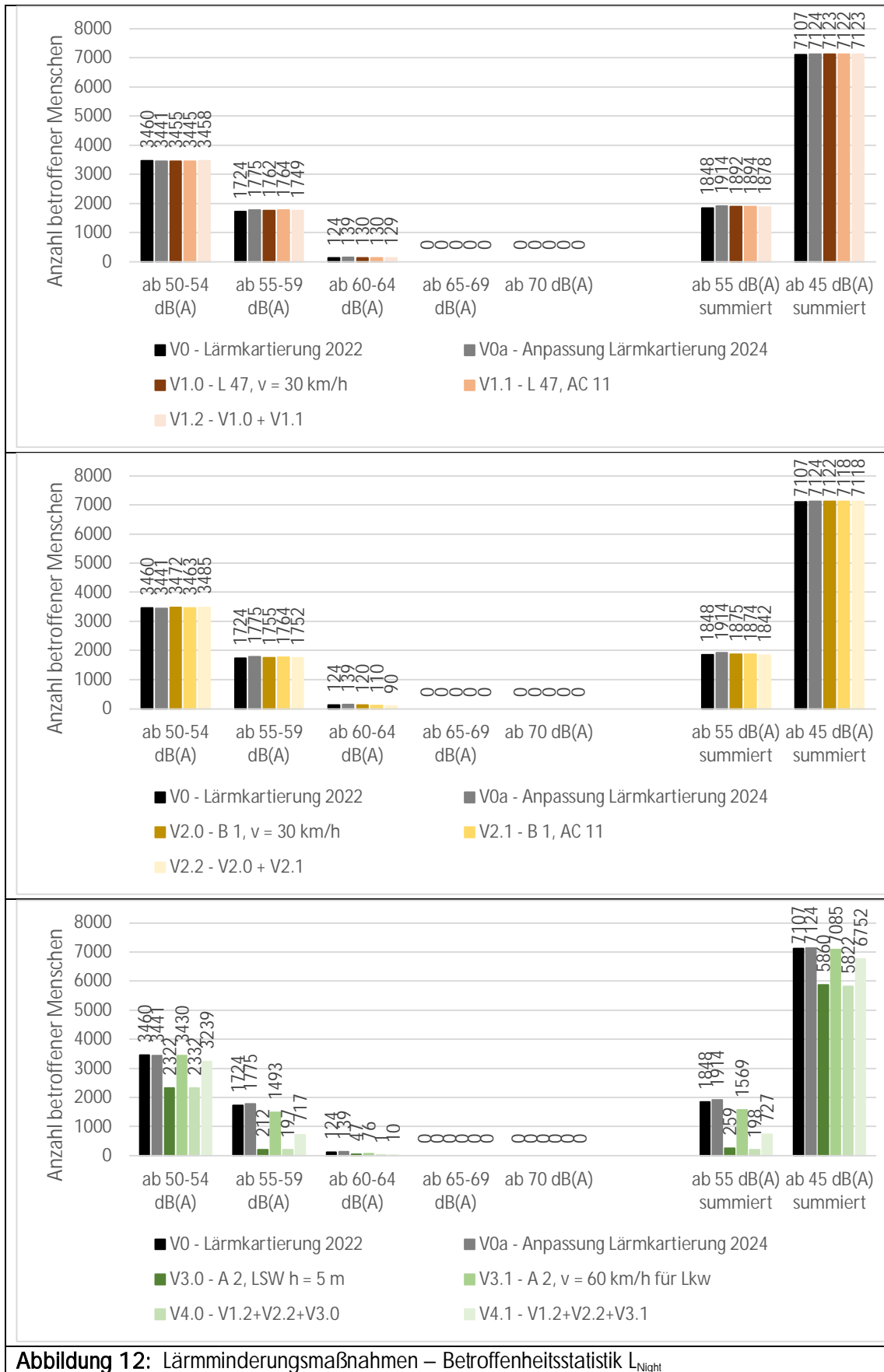
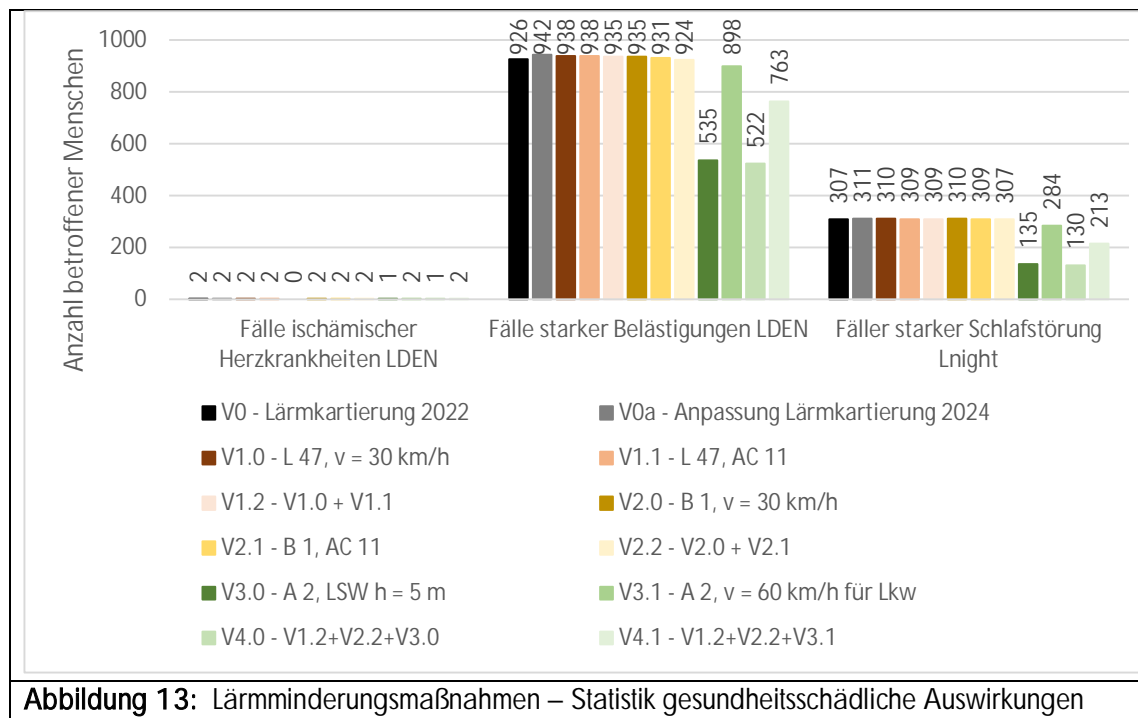


Abbildung 12: Lärminderungsmaßnahmen – Betroffenheitsstatistik L<sub>Night</sub>



**Abbildung 13:** Lärminderungsmaßnahmen – Statistik gesundheitsschädliche Auswirkungen

#### 5.4 Bewertung der Maßnahmen nach den Lärmschutz-Richtlinien-StV [24]

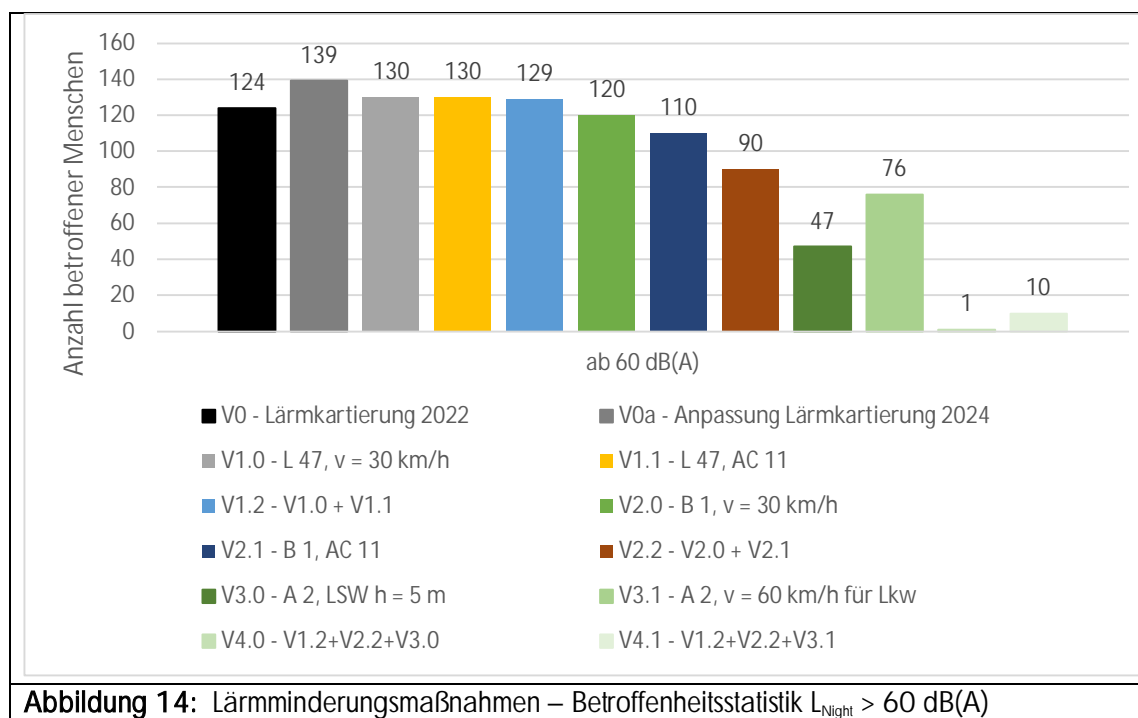
Die Richtlinien für straßenverkehrsrechtliche Maßnahmen zum Schutz der Bevölkerung vor Lärm (Lärm-schutz-Richtlinien-StV [24]) sind eine Orientierung über straßenverkehrsrechtliche Maßnahmen zum Schutz der Bevölkerung gegenüber Straßenverkehrslärm. Entgegen der Verbindlichkeit der Verordnungen zum Bundes-Immissionsschutzgesetz (z.B. 16. BImSchV [36]) enthält die Richtlinie keine verbindlichen Grenzwerte und darauf fußende Ansprüche. Es sind lediglich Grundsätze formuliert, dass straßenverkehrsrechtliche Maßnahmen in Betracht kommen, wenn die Richtwerte des Abschnitt 2.1 der Lärmschutz-Richtlinien-StV [24] überschritten sind. Die genannten Richtwerte entsprechen dem Zahlenwert nach den langjährig (seit dem Jahr 1978) gebräuchlichen Auslösewerten der Lärmsanierung an Bundesfernstraßen in der Baulast des Bundes (VLärmSchR97 [23]). Diese betragen für Wohngebiete 70 dB(A) tags und 60 dB(A) nachts und sind nach den Richtlinien für den Lärmschutz an Straßen (RLS-90 [22]) zu ermitteln. Zwischenzeitlich wurden selbst die Auslösewerte der Lärmsanierung bereits zweimal in Stufen von 3 dB(A) abgesenkt. Zuletzt im Jahr 2020 auf 64 dB(A) tags und 54 dB(A) nachts in Wohngebieten.

Die Lärmschutz-Richtlinien-StV [24] wurden seit dem Jahr 2007 nicht mehr erneuert. Besonders im Rahmen der Lärmaktionsplanung erweist sich die Richtlinie mit ihren vergleichsweise hohen Richtwerten häufig als Hindernis bei der Einführung von Geschwindigkeitsbegrenzungen (UBA Texte 30/2016 Lärm- und Klimaschutz durch Tempo 30 [17]).

Damit straßenverkehrsrechtliche Maßnahmen wie Verkehrslenkung, Lichtzeichenregelung, Geschwindigkeitsbeschränkungen und Verkehrsverbote in Betracht kommen, sollen die Richtwerte der Lärmschutz-Richtlinien-StV [24] eingehalten werden, mindestens jedoch 3 dB(A) niedrigere Verkehrslärmpegel erreicht werden. Nach Nr. 2.3 der Lärmschutz-Richtlinien-StV [24] ist „bei der Berechnung der

Wirkung von Maßnahmen die Differenz der nicht aufgerundeten Beurteilungspegel zwischen dem Zustand ohne Maßnahmen und dem Zustand mit Maßnahmen aufzurunden“. Daraus folgt, dass bereits eine Pegelreduzierung von  $\Delta L = -2,1$  dB(A) einem um 3 dB(A) niedrigeren Verkehrslärmpegel entspricht. Das Bewertungskriterium einer Reduzierung um mindestens 3 dB(A) ist unabhängig von den Richtwerten der Lärmschutz-Richtlinien-StV [25] und gewinnt nach schallschutzfachlicher Einschätzung an Bedeutung, je höher die Überschreitung der Richtwerte ist. Neue Lärmbeeinträchtigungen bzw. Verkehrslärmerhöhungen an anderer Stelle sind allerdings zu vermeiden. Eine unmittelbare Verpflichtung für die Durchführung von Maßnahmen entsteht bei Überschreitung der Richtwerte für den entsprechenden Baulastträger jedoch nicht.

Im vorliegenden Fall ist eine separate Berechnungen nach den RLS-90 [22] nicht verhältnismäßig. Zudem führen die Berechnungen nach BUB [5] bzw. RLS-19 [21] zu realistischeren Ergebnissen bzw. wurden diese Normen aus diesem Grunde auch eingeführt. Es erfolgte jedoch eine weitere Auswertung der Lärminderungsmaßnahme hinsichtlich der Richtwerte der Lärmschutz-Richtlinien-StV [24] für Wohngebiete von 70/60 dB(A) Tag/Nacht, wobei auf den maßgeblichen Zeitraum Nacht Bezug genommen wird.



Es zeigt sich (vgl. Abbildung 14), dass die absolute Anzahl der betroffenen Menschen mit einem Pegel  $L_{\text{Night}} > 60$  dB(A) von 139 in der Situation der Lärmkartierung mit ergänzter L 47 auf 1 reduziert werden kann (Lärminderungsmaßnahme V4.0), wenn innerorts eine Tempobegrenzung auf  $v = 30$  km/h (V1.0 und V2.0) und der Tausch der Straßendeckschichten (Asphaltbeton AC 11 kommt zum Einsatz; V1.1 und V2.1) erfolgen sowie wenn entlang der BAB A 2 Lärmschutzwände mit einer Höhe von mindestens  $h = 5$  m über Gradiente der Fahrbahn errichtet werden (V3.0).

In Anlage 4 sind die Gebäude mit Pegeln  $L_{\text{Night}} \geq 60$  dB(A) enthalten und zudem der Vergleich der untersuchten Varianten V0a und V4.0 dargestellt. Die mittlere Pegelreduzierung beträgt ca.

4,8 dB(A). Darüber hinaus resultieren großflächig auch Überschreitungen der Immissionsgrenzwerte der Verkehrslärmschutzverordnung [36] für Wohngebiete von 59/49 dB(A) Tag/Nacht und für Mischgebiete von 64/54 dB(A) Tag/Nacht. Die Verkehrslärmschutzverordnung findet zwar keine unmittelbare Anwendung im vorliegenden Fall, da sie im Rahmen der Lärmvorsorge für den Bau oder die wesentliche Änderung von öffentlichen Straßen gilt. Allerdings ist anerkannt, dass die Grenzwerte der Verkehrslärmschutzverordnung [36] und der Lärmschutz-Richtlinien-StV [24] auf zu ergreifende Maßnahmen der Straßenbaubehörden zum Schutz der Wohnbevölkerung vor Lärm und Abgasen entsprechend anzuwenden sind.

## 5.5 Ruhige Gebiete

§ 47d Absatz 2 Satz 2 BImSchG beschreibt bei Lärmaktionsplänen unter anderem das Ziel, ruhige Gebiete gegen eine Zunahme des Lärms zu schützen. Rechtlich unterschieden wird zwischen ruhigen Gebieten in Ballungsräumen, in denen z. B. ein vorher festgelegter Lärmindex nicht überschritten wird, und ruhigen Gebieten auf dem Land, die keinem (mehr als unerheblichen) Verkehrs-, Industrie-, Gewerbe- und Freizeitlärm ausgesetzt sind. Die Aufstellung eines Lärmaktionsplanes allein zum Schutz ruhiger Gebiete ist auch möglich. Mit der Festlegung ruhiger Gebiete haben die Gemeinden die Möglichkeit planerisch Lärmvorsorge zu betreiben. Dies kann beispielsweise sinnvoll sein, wenn Lärmbelastungen an Autobahnen aufgrund nicht überschrittener Auslösewerte nicht aktiv entgegengewirkt werden kann.

Weder die Umgebungslärmrichtlinie noch das BImSchG machen weitergehende Vorgaben zur Identifizierung, Auswahl, Abgrenzung und Festlegung ruhiger Gebiete. Die planaufstellenden Behörden verfügen damit über weitgehende Spielräume bei der Definition von ruhigen Gebieten, den zugrundeliegenden Auswahlkriterien, den Strategien und Maßnahmen zum Schutz der Gebiete sowie der Art und Weise der rechtlichen Festlegung.

Als ruhige Gebiete auf dem Land kommen großflächige Gebiete in Frage, die keinen anthropogenen Geräuschen (z. B. Verkehrs-, Industrie- und Gewerbe- oder Freizeitlärm) ausgesetzt sind. Dies gilt nicht für Geräusche durch die forst- und landwirtschaftliche Nutzung der Gebiete.

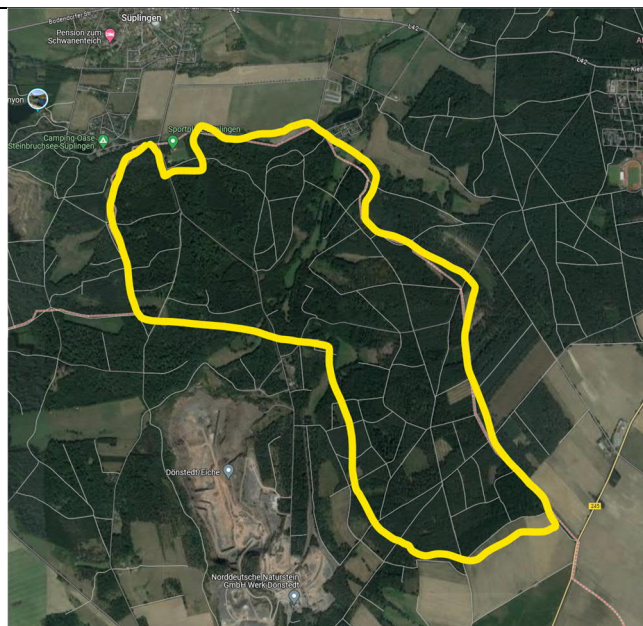
Grundsätzlich können sich alle Flächen, die der Erholung dienen (Parks, Grünflächen, geschützte Bereiche nach Naturschutzrecht usw.), für die Auswahl als ruhiges Gebiet eignen. Des Weiteren können aber auch städtisch geprägte Räume als Erholungsraum in Frage kommen, wenn sie ausreichende (Aufenthalts-)Qualitäten aufweisen und ein „zur Ruhe kommen“ erlauben bzw. tatsächlich als „Lärmrückzugsraum“ genutzt werden.

Falls die o.g. Voraussetzungen für eine Fläche vorliegen, so wird im Sinne der Umgebungslärmrichtlinie der Aspekt der Vorsorge herangezogen. Somit sind „ruhige Gebiete“ zukünftig auch vor einer Lärmzunahme zu schützen. Eine rechtliche Bindungswirkung entsteht bei einer Festsetzung von „ruhigen Gebieten“ nicht unmittelbar, kann jedoch dazu führen, dass eine Berücksichtigung und Abwägung der Belange ruhiger Gebiete erforderlich ist. Dadurch kann der Ermessungsspielraum eines Vorhabenträgers eingeschränkt werden.

In erster Linie werden Freiflächen mit geringer Lärmbelastung (z.B.  $L_{DEN} < 55$  dB(A) und Erholungsfunktion (öffentliche Grünflächen, Parks) als ruhige Gebiete angesehen [14]. Gemäß [14] wird vorgeschlagen, dass die Gebietsausweisung zunächst an rein qualitative Kriterien ausgerichtet wird (z.B. nicht bebaute Grünflächen mit Erholungsfunktion). Mit Verweis aus den Vorgaben des EuGH-Urteils 04/2023[34] sollte mindestens eine Maßnahme zum Schutz des ausgewiesenen ruhigen Gebietes festgelegt werden, z.B. der explizite Hinweis, dass der Schutz der Lärmzunahme des ausgewiesenen ruhigen Gebietes durch andere Planungsträger bei deren Planungen zu berücksichtigen ist.



Gebiet um die Olbe, nördl. Rottmersleben



Waldgebiet Bauernholzgraben, Saurer Grund

**Abbildung 15:** Ruhige Gebiete, Quelle: Google Earth



Unter Berücksichtigung der hier durchgeführten Lärmkartierung des Straßenverkehrslärms und der Lärmkarten des EBA (vgl. Anlage 3) wurden die in Abbildung 15 dargestellten ruhigen Gebiete identifiziert.

## 5.6 Sonstiges – Ortsumgehung

Aufgrund eines erhöhten Schwerlastverkehrsaufkommens ist seitens der Gemeinde eine Umwidmung der vorhandenen Gewerbestraße zur B 1 in Irxleben und die Errichtung einer Ortsumgehung geplant [35]. Die Planungen hierzu sind derzeit noch nicht hinreichend, insbesondere liegen keine konkreten Verkehrsmengen vor, so dass keine Berechnungen diesbezüglich erfolgen. Es kann jedoch erwartet werden, dass sich hierdurch eine bemerkbare Entlastung für die Innerortsbereiche entlang der B 1 und L 47 ergeben.



**Abbildung 16:** Sonstiges – Ortsumgehung (geplant) [35]

## 5.7 Sonstiges – passive Schallschutzmaßnahmen

Bereits in der 3. Runde der Lärmaktionsplanung gewährte die Landesstraßenbaubehörde Sachsen-Anhalt auf Antrag nach Prüfung und Verfügbarkeit finanzieller Mittel an der Ortsdurchfahrt B 1 Irxleben eine finanzielle Unterstützung von bis zu 75 % für Schallschutzfenster. Es wird empfohlen, zu prüfen, ob dieses Angebot weiterhin gilt.

## 5.8 Kosten-Nutzen-Rechnungen

Zu den Mindestanforderungen für Lärmaktionspläne zählen nach Anhang V der Umgebungslärmrichtlinie Kosten-Nutzen-Analysen und andere finanzielle Informationen (Finanzmittel, Kostenwirksamkeitsanalyse), falls diese verfügbar sind [15]. Hierbei ist zu unterscheiden zwischen für die Gemeinde

(projektbezogene) haushaltsrelevanten Kosten und volkswirtschaftlichen Kosten (z.B. Gesundheitskosten, Immobilienverluste usw.).

Eine detaillierte Kosten- bzw. Kosten-Nutzen-Rechnung für einen Vergleich von Lärminderungsmaßnahmen erfolgt nicht, da erwirkt werden soll, dass alle untersuchten Lärminderungsmaßnahmen umgesetzt werden. Nach der Förderrichtlinie [25] kann der Nutzen je dB-Pegelminderung, Einwohner und Jahr mit 77 € angesetzt werden. Gemäß den LAI-Hinweisen [15] können als erste Näherung für Kosten von Maßnahmen die in Tabelle dargestellten Angaben verwendet werden (Planungskosten sind nicht berücksichtigt).

<b>Tabelle 4:</b> Lärminderungsmaßnahmen – Kosten (überschlägig) ([15], [31])	
Maßnahme	Kosten (brutto)
Lärmschutzwall, Wallhöhe 4 m	154 €/m <sup>2</sup> wirksame Abschirmfläche
Lärmschutzwall, Wallhöhe 6 m	220 €/m <sup>2</sup> wirksame Abschirmfläche
Lärmschutzwall, Wallhöhe 8 m	286 €/m <sup>2</sup> wirksame Abschirmfläche
Lärmschutzwand	644 €/m <sup>2</sup> (Bezugsjahr 2021) <sup>1</sup>
Offenporiger Asphalt (OPA)	30 €/m <sup>2</sup> (Bezugsjahr 2021)
Lärmschutzfenster	680 €/m <sup>2</sup> (Bezugsjahr 2021)
Lüftungseinrichtungen	913 €/Lüftung (Bezugsjahr 2021)

<sup>1</sup> Die Kosten können nach gutachterlicher Einschätzung derzeit auch höher liegen (ca. 750 €/m<sup>2</sup>).

Bei einem aktuellen Straßenbauprojekt, welches Möhler + Partner aus schalltechnischer Sicht betreut wurden zudem folgende Mehrkosten für lärmindernde Straßendeckschichten gegenüber der Realisierung ohne besondere Schallschutzmaßnahme angesetzt:

- Splittmastixasphalt SMA 8 oder 11: + 10€/m<sup>2</sup>,
- Lärmtechnisch optimierter Asphalt SMA LA: + 40 €/m<sup>2</sup>,
- Offenporiger Asphalt OPA PA 8: + 80 €/m<sup>2</sup>.

Bei einer volkswirtschaftlich orientierten Kosten-Nutzen-Rechnung wird versucht, Lärmschadenskosten als externe Kosten zu monetisieren und dann ggf. zu internalisieren – also dem Verursacher „in Rechnung zu stellen“ [15]. Ein „Gegenrechnen“ zu realen Kosten für eine Lärminderung ist auf kommunaler Ebene in der Regel nicht sinnvoll. Lärmschadenskosten sind aber geeignet, die im Anhang V der EU-Umgebungslärmrichtlinie zur Berichterstattung geforderten finanzbezogenen Informationen, bspw. Kosten-Nutzen-Verhältnis der Lärminderungsmaßnahmen, zu ermitteln. Ausgehend vom 24h-Pegel  $L_{DEN}$  können nach den LAI-Hinweisen [15] Lärmschadenskosten pro Anwohner in den einzelnen Pegelklassen entsprechend folgender Tabelle ermittelt werden.

Nicht erfasst sind dabei Personen, die z.B. aufgrund von niedrigen Pegelklassen oder einer nicht zu kartierenden Verkehrsmenge, nicht kartiert sind. Zudem sind ist der Nutzen von passiven Maßnahmen nicht erfasst. Auch der Nutzen von Lärmschutzmaßnahmen für Krankenhäuser, Schulen und Kindertagesstätten lässt sich derzeit ebenfalls nicht allgemein quantifizieren [15].

$L_{DEN}$ in dB(A)	Kosten in € pro Anwohner / Jahr
50-54	63
55-59	116
60-64	196
65-69	306
70-74	456
ab 75	651

## 6. Öffentlichkeitsbeteiligung

Es wurde eine 1. Phase der Öffentlichkeitsbeteiligung durchgeführt. Es gingen zwei Rückmeldungen bzw. Stellungnahmen ([2], [32]) ein. Es wurden verschiedene Maßnahmen angeregt, die bereits in den untersuchten Lärminderungsmaßnahmen berücksichtigt wurden, insbesondere die Errichtung von Lärmschutzwänden entlang der BAB A 2, eine Ortsumgehung, die Geschwindigkeitsbegrenzung und Verbesserungen der Fahrbahnqualitäten innerorts.

Die Öffentlichkeit und die Träger öffentlicher Belange wurden im Rahmen einer 2. Beteiligungsphase anhand der Auslegung des LAP-Entwurfs informiert und konnten ab Auslegungsdatum Einwände/Vorschläge/Meinungen äußern. Die Öffentlichkeitsbeteiligung erfolgt vom 11.03. bis einschließlich zum 19.04.2023. Hinweise und Stellungnahmen aus der Öffentlichkeit und der Träger öffentlicher Belange sind eingegangen. Die Stellungnahmen und schalltechnische Bemerkungen dazu sind in Anlage 7 zusammengefasst enthalten. Im Rahmen der Erarbeitung des Lärmaktionsplanes wurden die Hinweise und Stellungnahmen aufgenommen.

## 7. Zusammenfassung und Maßnahmenvorschlag

Zusammenfassend zeigt sich, dass eine deutliche Lärminderung in der Gemeinde Hohe Börde erreicht werden kann, wenn die untersuchten Lärminderungsmaßnahmen umgesetzt werden. Folgende Lärminderungsmaßnahmen sollen bei den zuständigen Straßenbaulastträgern erwirkt werden, um eine bestmögliche Lärminderung für alle betroffenen Bürger zu erzielen:

- Prüfung und Umsetzung der Errichtung von Lärmschutzwänden entlang der BAB A 2 mit einer Höhe von mindestens  $h = 3$  m über Gradierte der BAB und mit straßenseitig schallhochabsorbierender Ausführung, um Schallreflexionen zu vermeiden.
- Reduzierung/Begrenzung der zulässigen Höchstgeschwindigkeit auf den innerörtlichen Abschnitten der B 1 und L 47 auf  $v = 30$  km/h für den Gesamtverkehr.
- Einsatz einer lärmindernden Straßendeckschicht (Asphaltbeton AC 11) auf den innerörtlichen Abschnitten der B 1 und L 47. Der Wechsel der Straßendeckschicht sollte bei allen Sanierungen, Erweiterungen und Neubauten zum Standard gemacht.
- Es wird geprüft, ob ein Schallschutzfensterprogramm (passive Schallschutz) neu aufgelegt oder weitergeführt werden kann.
- Geschwindigkeitsüberwachung: Prüfung und Umsetzung des Anbringens von Geschwindigkeitsanzeigetafeln und des Einsatzes von festen Verkehrsradaranlagen für festzulegende Straßen/Straßenabschnitte



Hinweis: Zusätzlich zu diesen Maßnahmen kann durch Straßenraumorganisationsmaßnahmen eine weitergehende Verringerung der Lärmimmissionen erzielt werden. Dabei können Querungsstellen, Mittelinseln, Reduzierung der Fahrstreifenbreiten und Kreisverkehrsplätze zum Einsatz kommen.

Mögliche Bereiche für ruhige Gebiete wurden identifiziert. Ruhige Gebiete sind künftig vor einer relevanten Lärmzunahme zu schützen. Dies ist bei allen Planungen im Gemeindegebiet, auch durch andere Planungsträger, zu berücksichtigen.

Dieses Gutachten umfasst 46 Seiten und 6 Anlagen. Die auszugsweise Vervielfältigung des Gutachtens ist nur mit Zustimmung der Möhler + Partner Ingenieure GmbH gestattet.

Möhler + Partner Ingenieure GmbH

Berlin, den 18. Juli 2024

	
i. V. Dipl.-Ing. Stefan Müller	i. A. B. Eng. Jochen Pfaller

## 8. Anlagen

- Anlage 1: Lärmkartierungsergebnisse
- Anlage 2: Lage- und Schallquellenpläne
- Anlage 3: Lärmkartierung Eisenbahn-Bundesamt, Quelle: Geoportal EBA
- Anlage 4: Auswertung, betroffene Gebäude nach den Lärmschutz-Richtlinien-StV [24]
- Anlage 5: Betroffenheitsstatistiken
- Anlage 6: Übersicht eingegangener Stellungnahmen im Rahmen der Beteiligungen

Anlage 1: Lärmkartierungsergebnisse

# Ergebnisbericht Umgebungslärmkartierung Stufe 4 an Hauptverkehrsstraßen in Sachsen-Anhalt in der Gemeinde Hohe Börde

## 1. Kartierungsumfang für die Gemeinde Hohe Börde

Innerhalb des Hoheitsbereichs der Gemeinde Hohe Börde liegen folgende Hauptverkehrsstraßen, die eine durchschnittliche tägliche Verkehrsstärke (DTV) von mindestens 8.200 Kfz/24h (3 Mio. Kfz/Jahr) aufweisen:

<b>Tabelle 1:</b> Kartierungsumfang für die Gemeinde Hohe Börde	
Hauptverkehrsstraßen	Gesamtlänge [in km]
<b>A2, A14, B1</b>	<b>30,73</b>

## 2. Ergebnisdarstellung

Für eine detaillierte Beschreibung der methodischen Vorgehensweise zur Ermittlung der Grundlagendaten wird an dieser Stelle auf den Abschluss Bericht zu den Hauptverkehrsstraßen verwiesen.

### 2.1 Strategische Lärmkarten

In der Anlage sind die Lärmkarten mit einem Ausschnitt der Gemeinde Hohe Börde in den Lärmindizes  $L_{DEN}$  und  $L_{NIGHT}$  dargestellt.

### 2.2 Angaben über die geschätzte Zahl der Menschen innerhalb der Isophonen-Bänder (gemäß 34.BImSchV § 4, Abs. 4)

In der nachfolgenden Tabelle sind die Angaben über die geschätzte Zahl der Menschen, die in Gebieten wohnen, die innerhalb der Isophonen-Bänder (gemäß 34. BImSchV § 4, Abs. 4) liegen, dargestellt:

<b>Tabelle 2:</b> Angaben über die geschätzte Zahl der Menschen im Tag-Abend-Zeitraum $L_{DEN}$					
$L_{DEN}$ in dB(A)	ab 55-59	ab 60-64	ab 65-69	ab 70-74	ab 75
<b>Anzahl Betroffener Straßenverkehr</b>	<b>3158</b>	<b>2507</b>	<b>372</b>	<b>37</b>	<b>0</b>

<b>Tabelle 3:</b> Angaben über die geschätzte Zahl der Menschen im Nachtzeitraum $L_{Night}$						
$L_{Night}$ in dB(A)	ab 45-50	ab 50-54	ab 55-59	ab 60-64	ab 65-69	ab 70
<b>Anzahl Betroffener Straßenverkehr</b>	<b>1799</b>	<b>3460</b>	<b>1724</b>	<b>124</b>	<b>0</b>	<b>0</b>



### 2.3 Lärmbelastete Flächen, Wohnungen, Schulen und Krankenhäuser

In der nachfolgenden Tabelle sind die Angaben über lärmbelastete Flächen sowie über die geschätzte Zahl der Wohnungen, Schulen und Krankenhäuser in diesen Gebieten, dargestellt:

<b>L<sub>DEN</sub> in dB(A)</b>	<b>&gt;55</b>	<b>&gt;65</b>	<b>&gt;75</b>
<b>Fläche/km<sup>2</sup></b>	64,66	26,28	<b>4,59</b>
<b>Wohnungen/Anzahl</b>	2698	195	<b>0</b>
<b>Schulgebäude/Anzahl</b>	2	0	0
<b>Krankenhausgebäude/Anzahl</b>	0	0	0

### 2.4 Angaben über die geschätzte Zahl von gesundheitsschädlichen Auswirkungen

Die Angaben zur geschätzten Anzahl von Fällen ischämischer Herzkrankheiten (Erkrankungen der Herzkranzgefäße), starker Belästigung oder starker Schlafstörung aufgrund der Umgebungslärmbelastung in einem Gebiet sind aus epidemiologischen Forschungsergebnissen abgeleitete statistische Größen, die nach den Vorgaben der Richtlinie (EU) 2020/367 berechnet werden. Die tatsächliche Anzahl realer Fälle in einem bestimmten Gebiet wird hierdurch nicht abgebildet.

	<b>Fälle ischämischer Herzkrankheiten</b>	<b>Fälle starker Belästigung</b>	<b>Fälle starker Schlafstörung</b>
<b>Anzahl Betroffener</b>	2	926	307

### 3. Angaben über den Ersteller

Die Lärmkartierung der 4. Stufe an den Hauptverkehrsstraßen im Land Sachsen-Anhalt wurde in Zusammenarbeit mit dem Landesamt für Umweltschutz Sachsen-Anhalt erstellt durch:

**MÖHLER+PARTNER**  
 **INGENIEURE AG**

Fanny-Zobel-Str. 9 T +49 30 814 54 21-0  
D-12435 Berlin F +49 30 814 54 21-99  
www.mopa.de info@mopa.de

Möhler + Partner Ingenieure AG  
Fanny-Zobel-Straße 9  
D-12435 Berlin  
T +49 30 8145421 – 0  
F +49 30 8145421 – 99  
[berlin@mopa.de](mailto:berlin@mopa.de)  
[www.mopa.de](http://www.mopa.de)



# SACHSEN-ANHALT

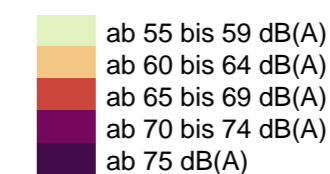
Strategische Lärmkarte der 4. Runde  
gemäß Richtlinie 2002/49/EG

## Gemeinde Hohe Börde

Planinhalt:  $L_{DEN}$  - Hauptverkehrsstraßen  
in Sachsen-Anhalt mit über 3 Mio. Kfz/Jahr

Pegelbereich

$L_{DEN}$



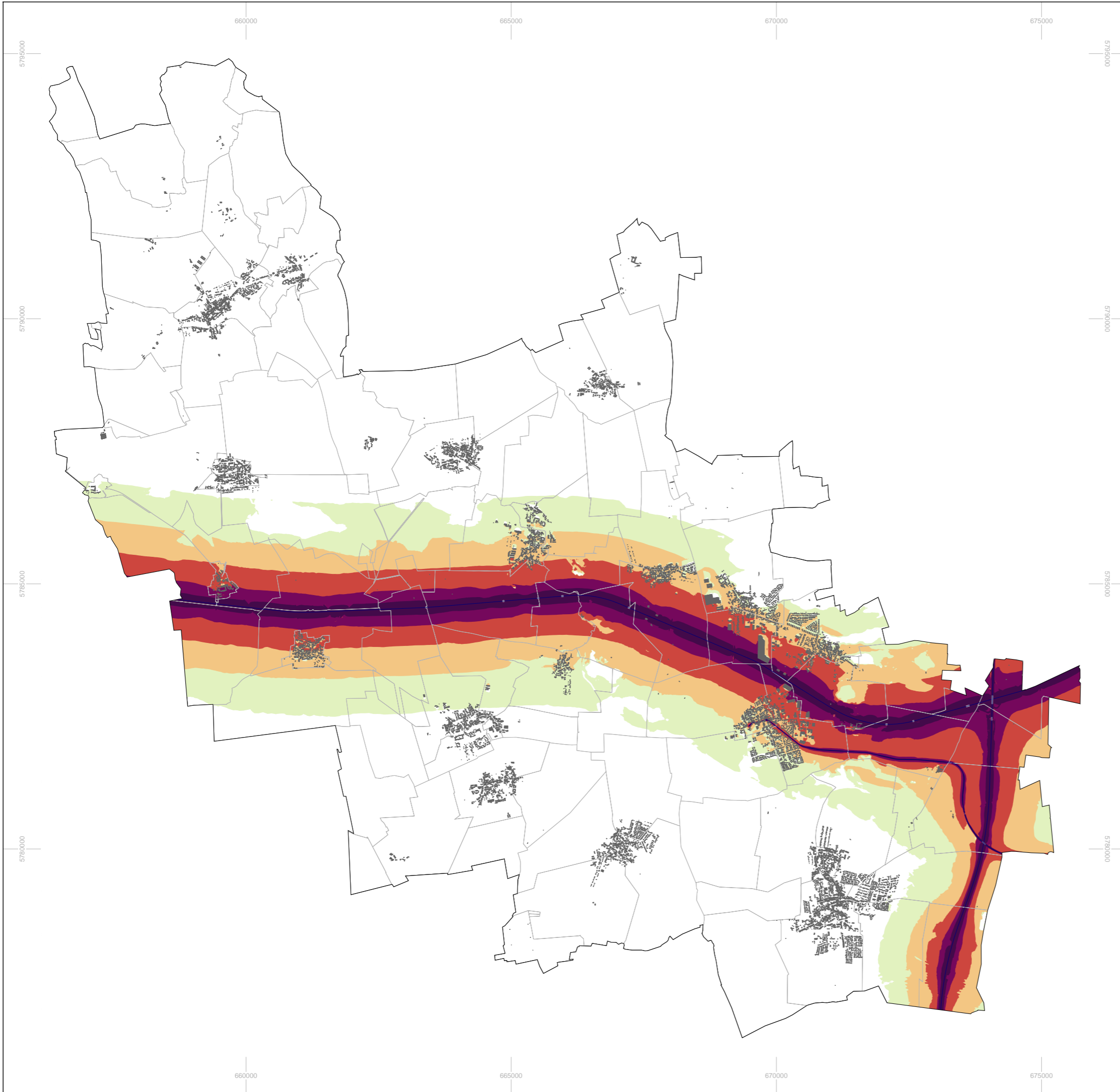
### Zeichenerklärung

- Gemeindegrenze
- Flurstücksgrenzen
- Gebäude
- Straße > 3 Mio. Kfz/Jahr
- Lärmschutzwand
- Brücke

Berechnungsgrundlage: BUB 2021  
Berechnungshöhe: 4,00 m  
Berechnungsraster: 10 m x 10 m  
Gebäudemodell: EBA 2021, ALKIS  
Geländemodell: DGM1, LVermGeo LSA, 2021  
Quelle: Landesamt für Umweltschutz  
© GeoBasis-DE/ LVermGeo LSA

Berlin, im August 2022  
im Auftrag der Gemeinde Hohe Börde

Koordinatensystem:  
ETRS89 UTM-Zone 32





# SACHSEN-ANHALT


## Strategische Lärmkarte der 4. Runde gemäß Richtlinie 2002/49/EG

### Gemeinde Hohe Börde

Planinhalt:  $L_{Night}$  - Hauptverkehrsstraßen  
in Sachsen-Anhalt mit über 3 Mio. Kfz/Jahr

#### Pegelbereich

$L_{Night}$



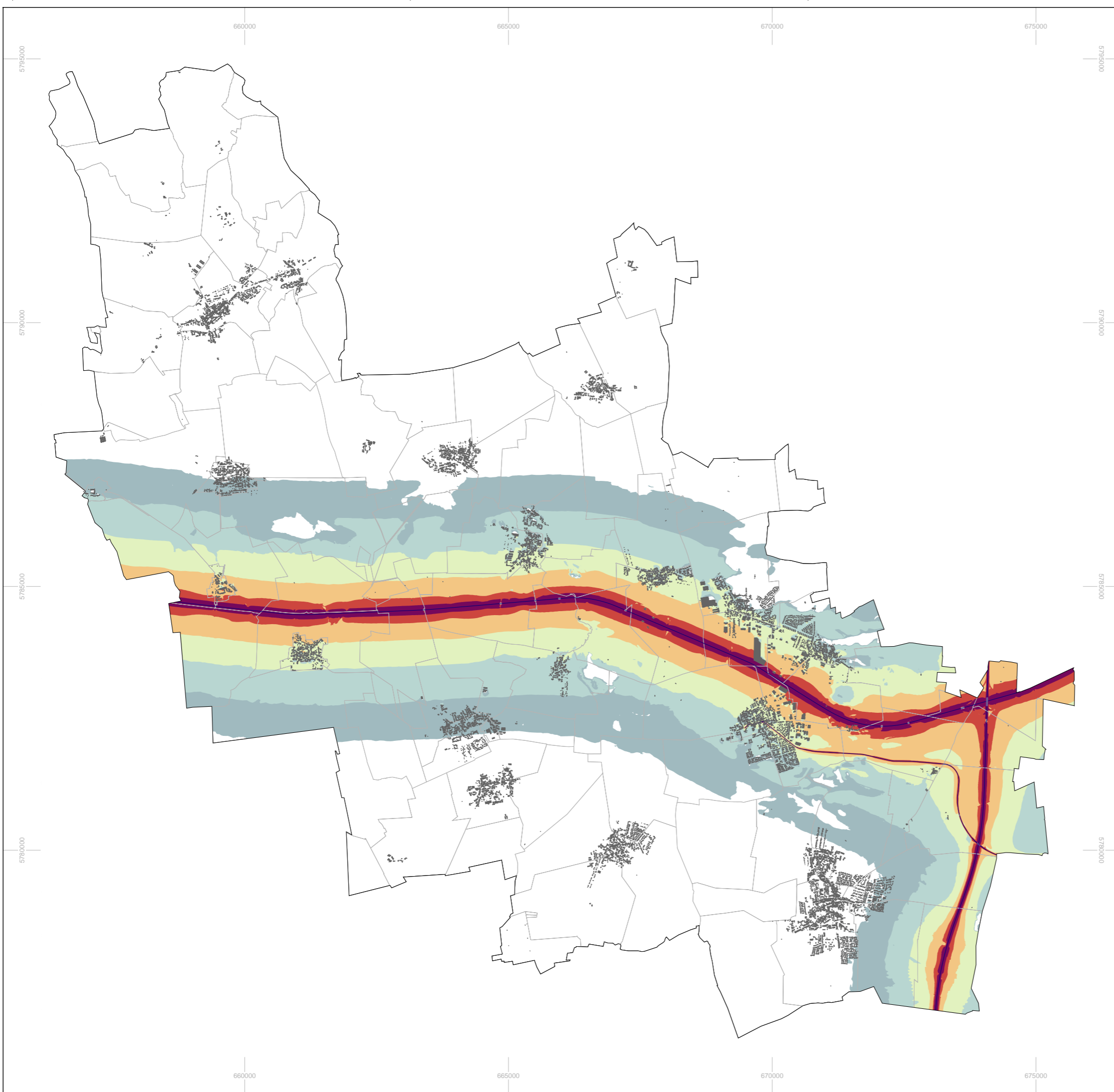
#### Zeichenerklärung

- Gemeindegrenze
- Flurstücksgrenzen
- Gebäude
- Straße > 3 Mio. Kfz/Jahr
- Lärmschutzwand
- Brücke

Berechnungsgrundlage: BUB 2021  
Berechnungshöhe: 4,00 m  
Berechnungsraster: 10 m x 10 m  
Gebäudemodell: EBA 2021, ALKIS  
Geländemodell: DGM1, LVermGeo LSA, 2021  
Quelle: Landesamt für Umweltschutz  
© GeoBasis-DE/ LVermGeo LSA

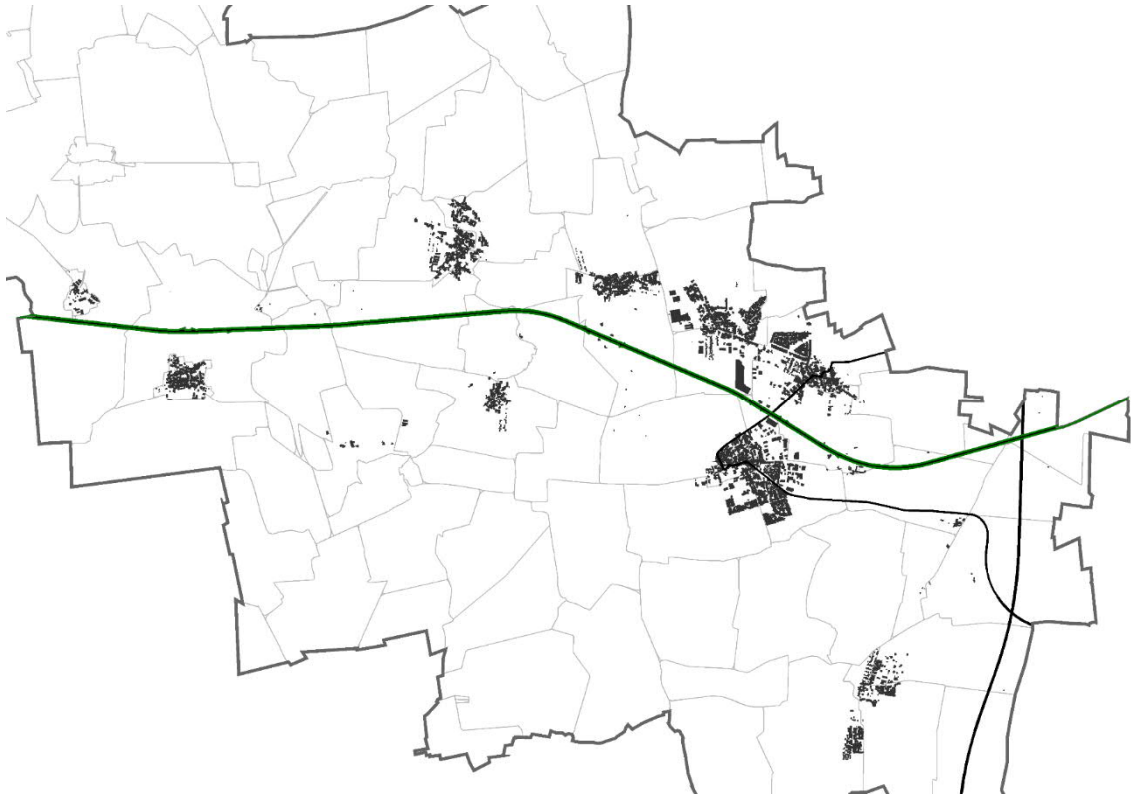
Berlin, im August 2022  
im Auftrag der Gemeinde Hohe Börde

Koordinatensystem:  
ETRS89 UTM-Zone 32

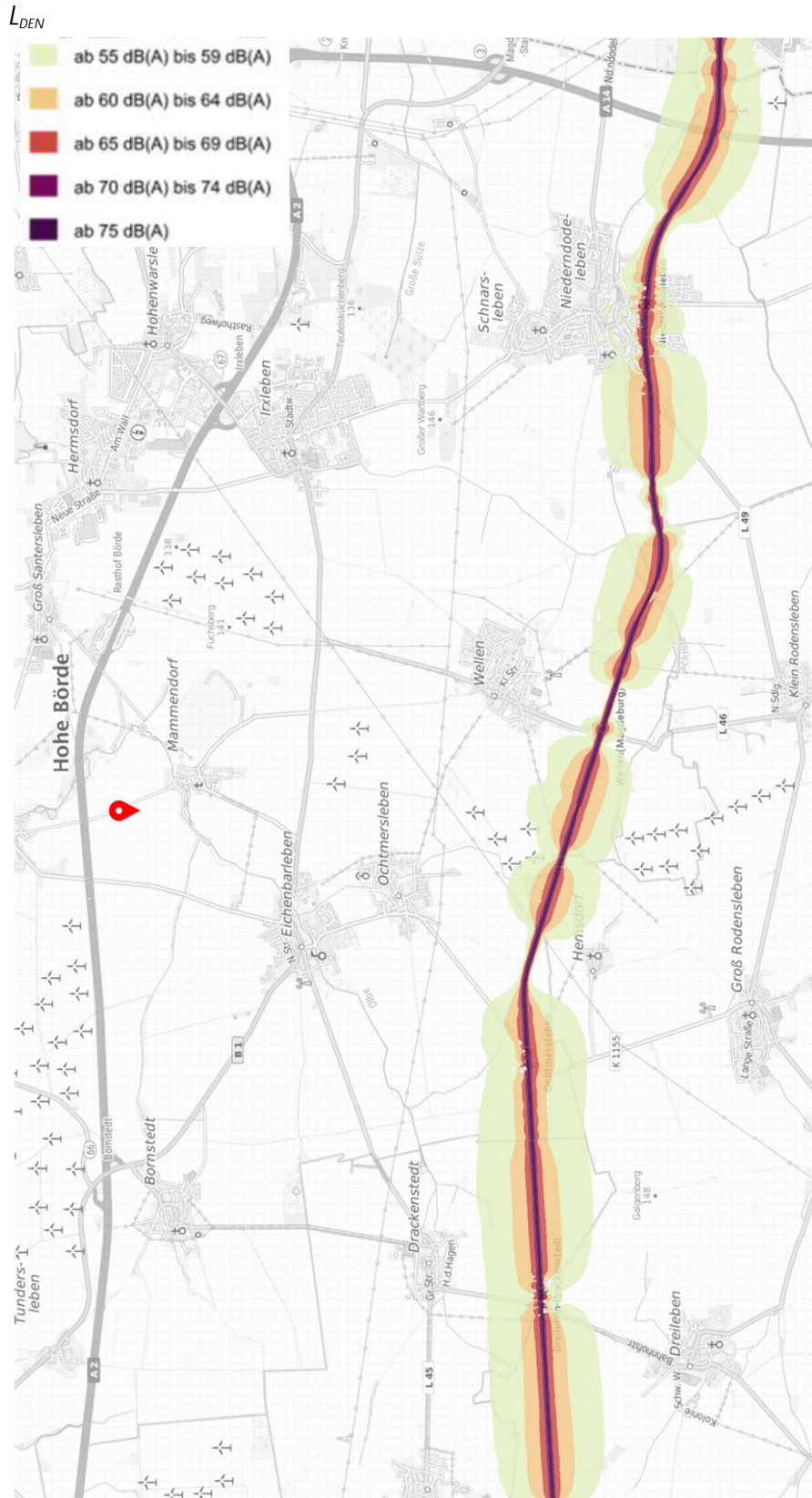


Anlage 2: Lage- und Schallquellenpläne

*Lageplan, Schallschutzwand, Lärminderungsmaßnahme V3.0*



Anlage 3: Lärmkartierung Eisenbahn-Bundesamt, Quelle Geoportal EBA  
(<https://geoportal.eisenbahn-bundesamt.de>)







## Anlage 4: Auswertung, betroffene Gebäude nach den Lärmschutz-Richtlinien-StV [24]

Nr.	Stockwerk	Adresse, Immissionsort			Var. V0a		Var. 4.0		Differenz V4.0 - V0a	
		Name	Nutzung	Richtung	Lden	Ln	Lden	Ln	Lden	Ln
1327	EG	Ahornweg 28	WA	NO	68,4	59,9	62,7	54,4	-5,7	-5,5
1330	EG	Ahornweg 28	WA	NO	68,8	60,2	63,2	54,9	-5,6	-5,3
4420	EG	Am Stadtfeld 6	WA	N	68,1	61,4	62,5	55,8	-5,6	-5,6
4421	EG	Am Stadtfeld 6	WA	N	68,2	61,5	62,4	55,8	-5,8	-5,7
4422	EG	Am Stadtfeld 6	WA	N	68,2	61,5	62,5	55,9	-5,7	-5,6
4423	EG	Am Stadtfeld 6	WA	N	68,3	61,7	62,4	55,7	-5,9	-6
4424	EG	Am Stadtfeld 6	WA	N	68,6	61,9	62,3	55,7	-6,3	-6,2
4425	EG	Am Stadtfeld 6	WA	N	68,7	62,1	61,4	54,7	-7,3	-7,4
4426	EG	Am Stadtfeld 6	WA	O	68,6	61,9	61	54,3	-7,6	-7,6
4427	EG	Am Stadtfeld 6	WA	O	68,4	61,8	60,7	54	-7,7	-7,8
4428	EG	Am Stadtfeld 6	WA	N	67,6	60,9	62,5	55,9	-5,1	-5
4429	EG	Am Stadtfeld 6	WA	N	67,5	60,8	62,3	55,7	-5,2	-5,1
4473	EG	Am Stadtfeld 9	WA	N	67	60,3	59,4	52,8	-7,6	-7,5
4474	EG	Am Stadtfeld 9	WA	O	66,6	59,9	59	52,4	-7,6	-7,5
4478	EG	Am Stadtfeld 9	WA	N	66,3	59,7	60,9	54,2	-5,4	-5,5
4479	EG	Am Stadtfeld 9	WA	N	66,4	59,7	60,7	54	-5,7	-5,7
4480	EG	Am Stadtfeld 9	WA	N	66,3	59,7	60,5	53,9	-5,8	-5,8
4481	EG	Am Stadtfeld 9	WA	N	66,3	59,7	60,3	53,7	-6	-6
4482	EG	Am Stadtfeld 9	WA	N	66,4	59,7	60,5	53,8	-5,9	-5,9
5256	EG	Amsetweg 1	WA	S	68,2	61,6	66,4	59,7	-1,8	-1,9
5257	EG	Amsetweg 1	WA	S	68	61,3	66,4	59,8	-1,6	-1,5
5258	EG	Amsetweg 1	WA	S	67,5	60,8	65,6	58,9	-1,9	-1,9
5259	EG	Amsetweg 1	WA	O	66,4	59,7	64,1	57,4	-2,3	-2,3
5260	EG	Amsetweg 1	WA	O	66,6	59,9	64,2	57,5	-2,4	-2,4
5324	EG	Amsetweg 4	WA	S	66,5	59,9	64,6	58	-1,9	-1,9
5325	EG	Amsetweg 4	WA	S	66,5	59,9	64,4	57,8	-2,1	-2,1
5326	EG	Amsetweg 4	WA	S	66,4	59,8	63,9	57,2	-2,5	-2,6
5343	EG	Amsetweg 5	WA	SW	67,2	60,4	65,2	58,5	-2	-1,9
5347	EG	Amsetweg 5	WA	SW	67,3	60,5	65,3	58,6	-2	-1,9
5352	EG	Amsetweg 5	WA	O	66,3	59,5	63,4	56,6	-2,9	-2,9
5409	EG	Amsetweg 8	WA	SW	66,2	59,5	63,9	57,2	-2,3	-2,3
5410	EG	Amsetweg 8	WA	SW	66,6	59,9	64,7	58	-1,9	-1,9
5411	EG	Amsetweg 8	WA	SO	66,5	59,8	64,2	57,4	-2,3	-2,4
5414	EG	Amsetweg 8	WA	S	66,9	60,2	64,4	57,6	-2,5	-2,6
5417	EG	Amsetweg 8	WA	SO	66,7	59,9	63,5	56,7	-3,2	-3,2
5431	EG	Amsetweg 9	WA	SW	66,2	59,5	64	57,3	-2,2	-2,2
8321	EG	Bertiner Allee 2	WA	SW	66,4	59,7	64,3	57,6	-2,1	-2,1
8322	EG	Bertiner Allee 2	WA	SW	66,7	60	64,7	58	-2	-2
8323	EG	Bertiner Allee 2	WA	SW	66,5	59,8	64,7	58	-1,8	-1,8
8324	EG	Bertiner Allee 2	WA	SW	66,8	60	64,7	58	-2,1	-2
8325	EG	Bertiner Allee 2	WA	SW	66,9	60,1	65	58,3	-1,9	-1,8
8326	EG	Bertiner Allee 2	WA	SW	66,7	59,9	64,9	58,1	-1,8	-1,8
8327	EG	Bertiner Allee 2	WA	SW	66,9	60,2	65	58,2	-1,9	-2
8328	EG	Bertiner Allee 2	WA	SW	67	60,2	65	58,3	-2	-1,9
8329	EG	Bertiner Allee 2	WA	SW	67,2	60,4	65,1	58,3	-2,1	-2,1
8330	EG	Bertiner Allee 2	WA	SW	67,2	60,4	65	58,2	-2,2	-2,2
8331	EG	Bertiner Allee 2	WA	SW	67,3	60,5	65,3	58,5	-2	-2
8332	EG	Bertiner Allee 2	WA	S	67,2	60,2	64,8	58	-2,4	-2,2
8333	EG	Bertiner Allee 2	WA	S	67	60,1	65,1	58,2	-1,9	-1,9
12694	EG	Dorfstrasse 20a	WA	W	66,2	59,5	60,1	53,3	-6,1	-6,2
18077	EG	Gewerbstrasse 14	WA	N	66,5	59,7	59,9	53,2	-6,6	-6,5
18078	EG	Gewerbstrasse 14	WA	N	66,6	59,8	59,8	53,1	-6,8	-6,7
18079	EG	Gewerbstrasse 14	WA	N	66,8	60	59,9	53,1	-6,9	-6,9
18080	EG	Gewerbstrasse 14	WA	N	66,7	59,9	59,8	53	-6,9	-6,9
18081	EG	Gewerbstrasse 14	WA	N	66,7	60	59,8	53	-6,9	-7
19847	EG	Haldensleber Strasse 3	WA	N	66,2	59,6	60,3	53,7	-5,9	-5,9
19851	EG	Haldensleber Strasse 3	WA	N	66,2	59,5	60,6	53,9	-5,6	-5,6
19853	EG	Haldensleber Strasse 3	WA	N	66,2	59,6	60,4	53,8	-5,8	-5,8
19938	EG	Haldensleber Strasse 7	WA	N	66,6	60	60,8	54,2	-5,8	-5,8
19940	EG	Haldensleber Strasse 7	WA	N	66,7	60,1	60,8	54,2	-5,9	-5,9
19942	EG	Haldensleber Strasse 7	WA	N	66,8	60,2	60,7	54	-6,1	-6,2
19943	EG	Haldensleber Strasse 7	WA	N	66,7	60,1	60,8	54,1	-5,9	-6
20084	EG	Haldensleber Strasse 11	WA	NW	66,2	59,6	60,2	53,5	-6	-6,1
20085	EG	Haldensleber Strasse 11	WA	NW	66,3	59,7	60	53,3	-6,3	-6,4
20087	EG	Haldensleber Strasse 11	WA	NW	66,3	59,7	60,3	53,7	-6	-6
20137	EG	Haldensleber Strasse 13	WA	N	66,8	60,2	60,9	54,2	-5,9	-6
20138	EG	Haldensleber Strasse 13	WA	N	66,8	60,2	60,9	54,2	-5,9	-6
20139	EG	Haldensleber Strasse 13	WA	N	66,8	60,2	60,9	54,2	-5,9	-6
20144	EG	Haldensleber Strasse 13	WA	N	66,8	60,2	60,9	54,2	-5,9	-6
20145	EG	Haldensleber Strasse 13	WA	N	66,9	60,3	60,8	54,2	-6,1	-6,1

Nr.	Stockwerk	Adresse, Immissionsort			Var. V0a		Var. 4.0		Differenz V4.0 - V0a	
		Name	Nutzung	Richtung	Lden	Ln	Lden	Ln	Lden	Ln
21950	EG	Hauptstrasse 36	WA	N	66,9	60,3	60,3	53,6	-6,6	-6,7
21951	EG	Hauptstrasse 36	WA	N	66,2	59,6	60,1	53,5	-6,1	-6,1
22006	EG	Hauptstrasse 40	WA	N	67	60,4	60,4	53,7	-6,6	-6,7
22007	EG	Hauptstrasse 40	WA	N	66,9	60,3	60,1	53,4	-6,8	-6,9
22024	EG	Hauptstrasse 42	WA	N	66,5	59,9	59,4	52,7	-7,1	-7,2
22025	EG	Hauptstrasse 42	WA	N	66,3	59,7	59,3	52,6	-7	-7,1
22040	EG	Hauptstrasse 48	WA	W	66,7	60,1	59,9	53,3	-6,8	-6,8
22048	EG	Hauptstrasse 48	WA	N	67,4	60,8	61,5	54,9	-5,9	-5,9
22049	EG	Hauptstrasse 48	WA	W	66,5	59,9	59,9	53,3	-6,6	-6,6
22050	EG	Hauptstrasse 48	WA	W	66,5	59,9	60	53,4	-6,5	-6,5
22051	EG	Hauptstrasse 48	WA	W	66,5	59,9	59,7	53,1	-6,8	-6,8
22059	EG	Hauptstrasse 50	WA	N	68	61,4	62,8	56,2	-5,2	-5,2
22060	EG	Hauptstrasse 50	WA	N	68	61,4	62,8	56,2	-5,2	-5,2
22061	EG	Hauptstrasse 50	WA	N	68	61,4	62,8	56,2	-5,2	-5,2
22096	EG	Helmstedter Strasse 1	WA	NO	68,4	59,8	62,6	54,4	-5,8	-5,4
22097	EG	Helmstedter Strasse 1	WA	NO	68,6	60	62,9	54,7	-5,7	-5,3
22135	EG	Helmstedter Strasse 1d	WA	O	68	59,6	62,1	53,9	-5,9	-5,7
22161	EG	Helmstedter Strasse 2	WA	NO	71,2	62	65,2	56,4	-6	-5,6
22162	EG	Helmstedter Strasse 2	WA	NO	71,1	62	65,2	56,3	-5,9	-5,7
22163	EG	Helmstedter Strasse 2	WA	NO	71,1	62	65,2	56,3	-5,9	-5,7
22164	EG	Helmstedter Strasse 2	WA	NO	71,2	62	65,2	56,3	-6	-5,7
22172	EG	Helmstedter Strasse 3	WA	N	69,1	60,1	63,3	54,7	-5,8	-5,4
22173	EG	Helmstedter Strasse 3	WA	N	68,7	59,9	63,1	54,6	-5,6	-5,3
22174	EG	Helmstedter Strasse 3	WA	N	68,6	59,8	63	54,5	-5,6	-5,3
22175	EG	Helmstedter Strasse 4	WA	SW	70,9	61,7	65	56	-5,9	-5,7
22176	EG	Helmstedter Strasse 4	WA	SW	71,4	62,2	65,5	56,5	-5,9	-5,7
22177	EG	Helmstedter Strasse 4	WA	S	70,1	60,9	64,1	55,2	-6	-5,7
22178	EG	Helmstedter Strasse 4	WA	S	69	59,9	63	54,1	-6	-5,8
22197	EG	Helmstedter Strasse 11	WA	S	70,2	61,1	67,3	58,3	-2,9	-2,8
22198	EG	Helmstedter Strasse 11	WA	S	70,3	61,2	67,2	58,1	-3,1	-3,1
22208	EG	Helmstedter Strasse 13	WA	N	69	59,8	65,8	56,8	-3,2	-3
22209	EG	Helmstedter Strasse 13	WA	N	68,9	59,7	65,8	56,8	-3,1	-2,9
22210	EG	Helmstedter Strasse 13	WA	N	68,7	59,6	65,8	56,8	-2,9	-2,8
22216	EG	Helmstedter Strasse 14	WA	N	68,9	59,9	66,1	57,1	-2,8	-2,8
22217	EG	Helmstedter Strasse 14	WA	N	69,1	60,1	66,2	57,3	-2,9	-2,8
22218	EG	Helmstedter Strasse 14	WA	N	69,2	60,2	66,4	57,4	-2,8	-2,8
22226	EG	Helmstedter Strasse 15	WA	NW	69,2	60,2	66,5	57,6	-2,7	-2,6
22227	EG	Helmstedter Strasse 15	WA	NW	69,2	60,2	66,5	57,6	-2,7	-2,6
22228	EG	Helmstedter Strasse 15	WA	NW	69,3	60,4	66,6	57,6	-2,7	-2,8
22229	EG	Helmstedter Strasse 15	WA	NW	69,4	60,5	66,6	57,7	-2,8	-2,8
22230	EG	Helmstedter Strasse 15	WA	NW	69,5	60,6	66,7	57,8	-2,8	-2,8
22231	EG	Helmstedter Strasse 15	WA	NW	69,6	60,6	66,9	57,9	-2,7	-2,7
22237	EG	Helmstedter Strasse 17	WA	N	70,1	61,2	66,9	58	-3,2	-3,2
22238	EG	Helmstedter Strasse 17	WA	N	70	61	66,7	57,8	-3,3	-3,2
22239	EG	Helmstedter Strasse 18	WA	N	71,2	62	66	57	-5,2	-5
22240	EG	Helmstedter Strasse 18	WA	N	71	61,9	65,7	56,7	-5,3	-5,2
22250	EG	Helmstedter Strasse 18	WA	N	70,8	61,7	66,1	57,1	-4,7	-4,6
22251	EG	Helmstedter Strasse 18	WA	N	71,1	61,9	66,1	57,1	-5	-4,8
22254	EG	Helmstedter Strasse 19	WA	S	72,9	63,6	67,2	58,2	-5,7	-5,4
22255	EG	Helmstedter Strasse 19	WA	S	72,7	63,5	67,3	58,3	-5,4	-5,2
22267	EG	Helmstedter Strasse 22	WA	N	72,5	63,3	66,5	57,5	-6	-5,8
22268	EG	Helmstedter Strasse 22	WA	N	72,6	63,4	66,6	57,6	-6	-5,8
22269	EG	Helmstedter Strasse 23	WA	S	72,2	62,9	66,1	57,1	-6,1	-5,8
22270	EG	Helmstedter Strasse 23	WA	S	72,2	63	66,2	57,2	-6	-5,8
22271	EG	Helmstedter Strasse 23	WA	S	72,4	63,1	66,4	57,3	-6	-5,8
22272	EG	Helmstedter Strasse 23	WA	S	72,6	63,4	66,6	57,5	-6	-5,9
22273	EG	Helmstedter Strasse 23	WA	S	72,8	63,6	66,8	57,7	-6	-5,9
22274	EG	Helmstedter Strasse 23	WA	O	69,5	60,4	63,4	54,4	-6,1	-6
22293	EG	Helmstedter Strasse 24	WA	N	73,2	64	67,3	58,2	-5,9	-5,8
22294	EG	Helmstedter Strasse 24	WA	N	73,2	64	67,3	58,2	-5,9	-5,8
22295	EG	Helmstedter Strasse 24	WA	N	73	63,8	67,1	58	-5,9	-5,8
22296	EG	Helmstedter Strasse 25	WA	W	70,2	61	64,3	55,3	-5,9	-5,7
22297	EG	Helmstedter Strasse 25	WA	W	68,7	59,5	62,8	53,8	-5,9	-5,7
22305	EG	Helmstedter Strasse 25	WA	O	69,3	60,1	63,4	54,3	-5,9	-5,8
22306	EG	Helmstedter Strasse 25	WA	N	71,5	62,3	65,6	56,6	-5,9	-5,7
22307	EG	Helmstedter Strasse 25	WA	N	71,3	62,1	65,3	56,3	-6	-5,8
22308	EG	Helmstedter Strasse 25	WA	N	71,4	62,2	65,4	56,4	-6	-5,8
22309	EG	Helmstedter Strasse 25	WA	N	71,8	62,6	65,8	56,8	-6	-5,8
22310	EG	Helmstedter Strasse 26	WA	SW	69,2	60	63,2	54,2	-6	-5,8
22311	EG	Helmstedter Strasse 26	WA	SW	69,8	60,6	63,8	54,8	-6	-5,8
22312	EG	Helmstedter Strasse 26	WA	SW	70,5	61,2	64,5	55,5	-6	-5,7
22376	EG	Helmstedter Strasse 29a	WA	NW	69,7	60,6	63,8	54,8	-5,9	-5,8
22377	EG	Helmstedter Strasse 29a	WA	NW	70,1	60,9	64,1	55,1	-6	-5,8
23245	EG	Hohenwarsleber Chaussee 1a	WA	S	67,4	59,5	62	54,1	-5,4	-5,4
23246	EG	Hohenwarsleber Chaussee 1a	WA	O	67,1	59,7	61,9	54,5	-5,2	-5,2
23247	EG	Hohenwarsleber Chaussee 1a	WA	O	66,8	59,5	61,5	54,2	-5,3	-5,3
23261	EG	Hohenwarsleber Chaussee 3	WA	O	67,8	60,3	63,1	55,7	-4,7	-4,6
23262	EG	Hohenwarsleber Chaussee 3	WA	O	67,2	59,8	62,8	55,6	-4,4	-4,2

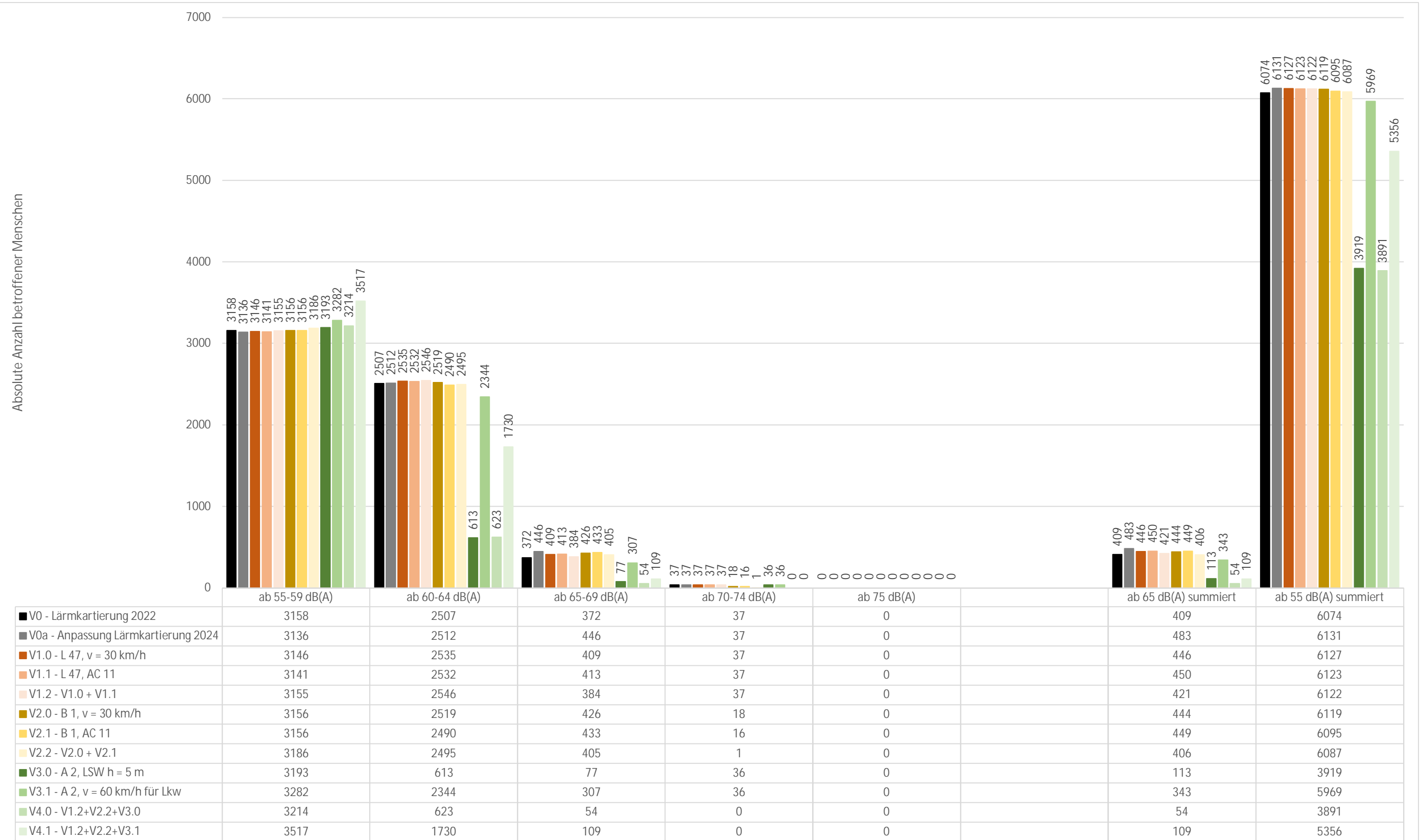


Nr.	Stockwerk	Adresse, Immissionsort			Var. V0a		Var. 4.0		Differenz V4.0 - V0a	
		Name	Nutzung	Richtung	Lden	Ln	Lden	Ln	Lden	Ln
25332	EG	Irxleber Strasse 6a	WA	SW	66,6	59,6	63,7	56,8	-2,9	-2,8
25333	EG	Irxleber Strasse 6a	WA	SW	66,5	59,5	63,3	56,4	-3,2	-3,1
25503	EG	Irxleber Strasse 14	WA	S	66,4	59,8	62	55,3	-4,4	-4,5
26091	EG	Karl-Marx-Strasse 3	WA	S	69,1	59,8	64,1	55,3	-5	-4,5
26092	EG	Karl-Marx-Strasse 3	WA	S	69,2	59,8	64,2	55,4	-5	-4,4
34817	EG	Mainzer Privatweg 1	WA	NO	66,4	59,7	60,2	53,4	-6,2	-6,3
34827	EG	Mainzer Privatweg 3	WA	O	66,4	59,7	61,4	54,7	-5	-5
34828	EG	Mainzer Privatweg 3	WA	O	66,3	59,7	61,2	54,4	-5,1	-5,3
34829	EG	Mainzer Privatweg 3	WA	O	66,3	59,6	61,4	54,7	-4,9	-4,9
36427	EG	Morgenstrasse 1	WA	NO	67,1	59,7	62,4	55,1	-4,7	-4,6
36428	EG	Morgenstrasse 1	WA	NW	69,2	61,4	64,7	57,1	-4,5	-4,3
36429	EG	Morgenstrasse 1	WA	NW	69,4	61,5	64,9	57,3	-4,5	-4,2
36536	EG	Morgenstrasse 4a	WA	NW	66,4	59,6	61,1	54,3	-5,3	-5,3
36537	EG	Morgenstrasse 4a	WA	NW	66,6	59,9	61,2	54,4	-5,4	-5,5
40709	EG	Nordgermersleber Weg 1	WA	N	67,5	60,9	59,9	53,2	-7,6	-7,7
40710	EG	Nordgermersleber Weg 1	WA	N	67,6	61	61,5	54,9	-6,1	-6,1
40711	EG	Nordgermersleber Weg 1	WA	W	66,6	60	59,8	53,2	-6,8	-6,8
40719	EG	Nordgermersleber Weg 3	WA	N	68,1	61,5	62,2	55,5	-5,9	-6
40720	EG	Nordgermersleber Weg 3	WA	N	68,1	61,5	62,7	56,1	-5,4	-5,4
40721	EG	Nordgermersleber Weg 3	WA	N	68,3	61,7	62,6	55,9	-5,7	-5,8
40727	EG	Nordgermersleber Weg 4	WA	O	66,8	60,2	58,9	52,2	-7,9	-8
40728	EG	Nordgermersleber Weg 4	WA	O	66,5	59,9	58,8	52,1	-7,7	-7,8
40738	EG	Nordgermersleber Weg 8	WA	N	66,5	59,8	59,5	52,8	-7	-7
40739	EG	Nordgermersleber Weg 8	WA	O	66,5	59,8	58,2	51,4	-8,3	-8,4
40740	EG	Nordgermersleber Weg 8	WA	N	67,1	60,5	60,8	54,2	-6,3	-6,3
40741	EG	Nordgermersleber Weg 8	WA	N	67,2	60,6	61,7	55	-5,5	-5,6
40749	EG	Nordgermersleber Weg 9	WA	N	68,6	62	63,4	56,7	-5,2	-5,3
40750	EG	Nordgermersleber Weg 9	WA	N	68,6	61,9	63,5	56,8	-5,1	-5,1
40756	EG	Nordgermersleber Weg 10	WA	O	66,1	59,5	59,6	52,8	-6,5	-6,7
40759	EG	Nordgermersleber Weg 10	WA	N	68	61,4	62	55,3	-6	-6,1
40760	EG	Nordgermersleber Weg 10	WA	N	68	61,4	62,1	55,4	-5,9	-6
41330	EG	Osterwiesenstrasse 11a	WA	O	66,2	59,5	59,8	53,1	-6,4	-6,4
41362	EG	Osterwiesenstrasse 12a	WA	O	66,4	59,8	60,1	53,4	-6,3	-6,4
41363	EG	Osterwiesenstrasse 12a	WA	O	66,3	59,7	60,1	53,4	-6,2	-6,3
42522	EG	Rasthofweg 1	WA	S	67,6	61	63,1	56,4	-4,5	-4,6
42546	EG	Rasthofweg 3	WA	W	66,2	59,6	62,5	55,9	-3,7	-3,7
42547	EG	Rasthofweg 3	WA	W	66,2	59,6	62,6	55,9	-3,6	-3,7
42548	EG	Rasthofweg 3	WA	W	66,2	59,6	62,6	55,9	-3,6	-3,7
42549	EG	Rasthofweg 3	WA	W	66,2	59,6	62,5	55,9	-3,7	-3,7
42550	EG	Rasthofweg 3	WA	W	66,3	59,7	62,4	55,8	-3,9	-3,9
42551	EG	Rasthofweg 3	WA	S	67	60,3	62,5	55,8	-4,5	-4,5
42552	EG	Rasthofweg 3	WA	S	66,9	60,3	62,5	55,8	-4,4	-4,5
42553	EG	Rasthofweg 3	WA	S	66,9	60,2	62,5	55,8	-4,4	-4,4
42554	EG	Rasthofweg 3	WA	S	66,8	60,2	62,4	55,7	-4,4	-4,5
42555	EG	Rasthofweg 3	WA	S	66,8	60,1	62,3	55,6	-4,5	-4,5
42556	EG	Rasthofweg 3	WA	S	66,7	60,1	62,2	55,4	-4,5	-4,7
44033	EG	Rosenweg 1	WA	N	66,2	59,5	61,2	54,5	-5	-5
44035	EG	Rosenweg 1	WA	N	66,2	59,5	61,2	54,5	-5	-5
48154	EG	Sternenweg 1	WA	NW	67,4	60,2	63,5	56,3	-3,9	-3,9
48155	EG	Sternenweg 1	WA	NW	67,4	60,2	63,5	56,3	-3,9	-3,9
49822	EG	Tundersleber Strasse 3	WA	SW	68	61,4	62,4	55,7	-5,6	-5,7
49823	EG	Tundersleber Strasse 3	WA	SW	68	61,3	62,4	55,7	-5,6	-5,6
49824	EG	Tundersleber Strasse 3	WA	SW	67,9	61,3	62,1	55,5	-5,8	-5,8
49825	EG	Tundersleber Strasse 3	WA	SW	68	61,3	62,5	55,8	-5,5	-5,5
49826	EG	Tundersleber Strasse 3	WA	SO	66,2	59,5	61,1	54,4	-5,1	-5,1
49834	EG	Tundersleber Strasse 4	WA	SW	68,2	61,6	62,6	56	-5,6	-5,6
49835	EG	Tundersleber Strasse 4	WA	SW	68,3	61,7	62,6	56	-5,7	-5,7
49836	EG	Tundersleber Strasse 4	WA	SW	68,4	61,8	62,8	56,2	-5,6	-5,6
49837	EG	Tundersleber Strasse 4	WA	SW	68,4	61,8	62,6	56	-5,8	-5,8
49838	EG	Tundersleber Strasse 4	WA	SO	67	60,4	60,6	53,9	-6,4	-6,5
49839	EG	Tundersleber Strasse 4	WA	SO	66,2	59,6	60,1	53,4	-6,1	-6,2
49846	EG	Tundersleber Strasse 5	WA	SW	67,6	61	62,3	55,7	-5,3	-5,3
49847	EG	Tundersleber Strasse 5	WA	SW	67,8	61,2	62,5	55,8	-5,3	-5,4
49848	EG	Tundersleber Strasse 5	WA	SW	67,9	61,3	62,5	55,8	-5,4	-5,5
49849	EG	Tundersleber Strasse 5	WA	SW	67,9	61,3	62,4	55,8	-5,5	-5,5
49850	EG	Tundersleber Strasse 5	WA	SO	66,2	59,6	60,1	53,4	-6,1	-6,2
49870	EG	Tundersleber Strasse 9	WA	SO	66,4	59,8	59,7	53,1	-6,7	-6,7
49871	EG	Tundersleber Strasse 9	WA	SO	66,3	59,7	60	53,3	-6,3	-6,4
49872	EG	Tundersleber Strasse 9	WA	SO	66,5	59,9	60	53,4	-6,5	-6,5
49873	EG	Tundersleber Strasse 9	WA	SO	66,5	59,9	60,3	53,7	-6,2	-6,2
49874	EG	Tundersleber Strasse 9	WA	S	66,7	60,1	60,2	53,5	-6,5	-6,6
49914	EG	Tundersleber Strasse 14a	WA	SO	66,2	59,6	58,2	51,5	-8	-8,1
49915	EG	Tundersleber Strasse 14a	WA	SO	66,3	59,6	58,7	52,1	-7,6	-7,5
49920	EG	Tundersleber Strasse 15	WA	SW	67,1	60,5	60,5	53,9	-6,6	-6,6
49943	EG	Tundersleber Strasse 19	WA	SW	68,8	62,1	62,6	56	-6,2	-6,1
49948	EG	Tundersleber Strasse 19	WA	SW	66,2	59,6	61,3	54,7	-4,9	-4,9

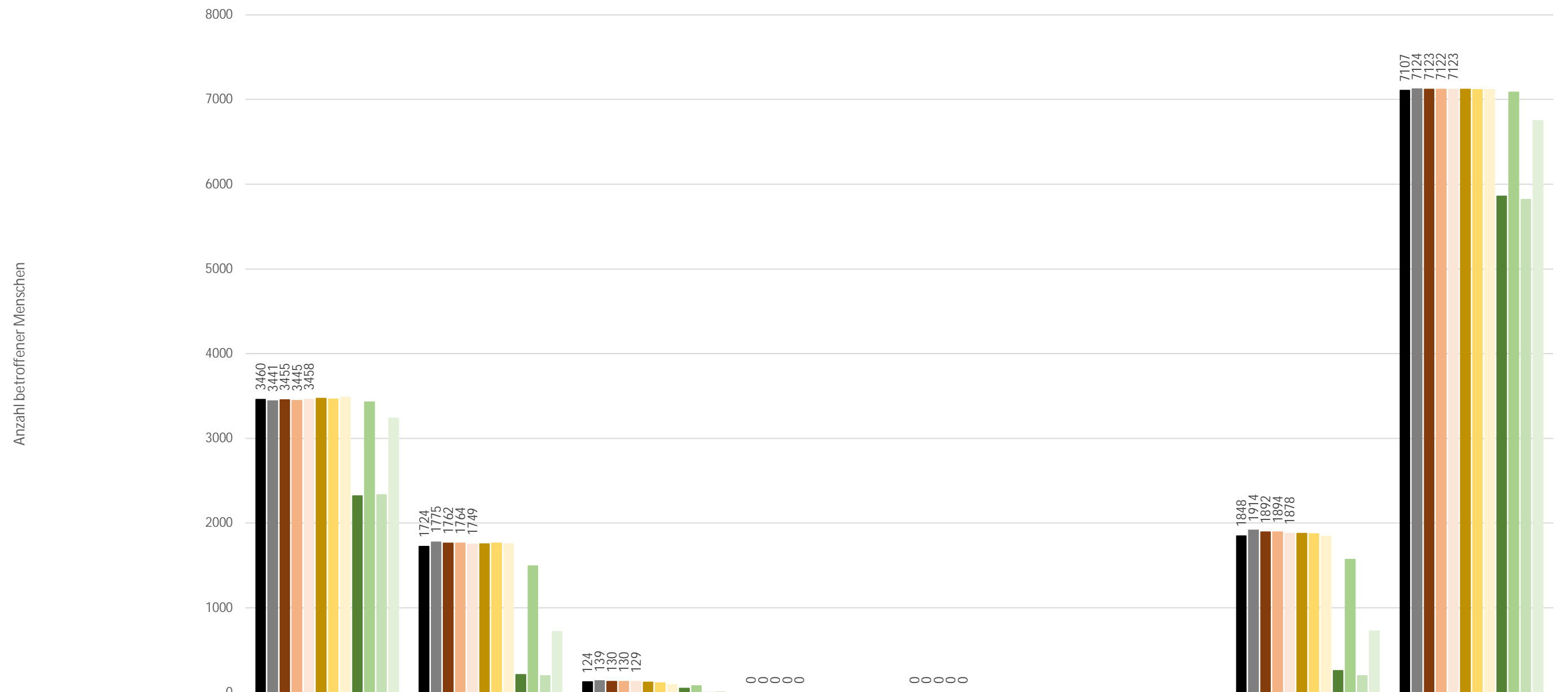
Adresse, Immissionsort					Var. V0a		Var. 4.0		Differenz V4.0 - V0a	
Nr.	Stockwerk	Name	Nutzung	Richtung	Lden	Ln	Lden	Ln	Lden	Ln
49951	EG	Tundersleber Strasse 20	WA	SW	68,6	62	62,5	55,8	-6,1	-6,2
49952	EG	Tundersleber Strasse 20	WA	SW	68,5	61,8	62,8	56,2	-5,7	-5,6
49955	EG	Tundersleber Strasse 20	WA	SW	66,6	60	60	53,3	-6,6	-6,7
49956	EG	Tundersleber Strasse 20	WA	SW	67,7	61,1	61,3	54,5	-6,4	-6,6
49957	EG	Tundersleber Strasse 20	WA	SO	66,8	60,2	59,7	53	-7,1	-7,2
49958	EG	Tundersleber Strasse 20	WA	SO	67	60,3	60,7	54	-6,3	-6,3
49964	EG	Tundersleber Strasse 21	WA	SW	67,9	61,2	62,4	55,8	-5,5	-5,4
49965	EG	Tundersleber Strasse 21	WA	SW	67,7	61	62,5	55,8	-5,2	-5,2
49970	EG	Tundersleber Strasse 22	WA	SW	67,4	60,8	61,7	55	-5,7	-5,8
49971	EG	Tundersleber Strasse 22	WA	SW	67,1	60,5	61,7	55	-5,4	-5,5
49974	EG	Tundersleber Strasse 22	WA	SO	66,4	59,7	60,1	53,3	-6,3	-6,4
49975	EG	Tundersleber Strasse 22	WA	SW	67,5	60,8	59,9	53,2	-7,6	-7,6
49976	EG	Tundersleber Strasse 22	WA	SO	67,5	60,8	60,6	53,9	-6,9	-6,9
49977	EG	Tundersleber Strasse 22	WA	SO	67,9	61,2	61,8	55,1	-6,1	-6,1
49980	EG	Tundersleber Strasse 23	WA	SW	68,1	61,5	62,4	55,7	-5,7	-5,8
49981	EG	Tundersleber Strasse 23	WA	SW	68,9	62,3	63,1	56,4	-5,8	-5,9
49986	EG	Tundersleber Strasse 24	WA	SO	69,3	62,6	63,4	56,7	-5,9	-5,9
49987	EG	Tundersleber Strasse 24	WA	SO	69,2	62,6	63,3	56,6	-5,9	-6
49990	EG	Tundersleber Strasse 25	WA	W	68	61,4	62,3	55,6	-5,7	-5,8
49991	EG	Tundersleber Strasse 25	WA	W	68,1	61,5	62,5	55,8	-5,6	-5,7
49992	EG	Tundersleber Strasse 25	WA	S	70	63,3	64,1	57,4	-5,9	-5,9
49993	EG	Tundersleber Strasse 25	WA	S	70,1	63,5	64,1	57,4	-6	-6,1
49994	EG	Tundersleber Strasse 25	WA	S	70,3	63,6	64,1	57,4	-6,2	-6,2
49995	EG	Tundersleber Strasse 25	WA	O	67,1	60,5	61,5	54,8	-5,6	-5,7
49996	EG	Tundersleber Strasse 25	WA	O	67	60,3	61,3	54,6	-5,7	-5,7
52747	EG	Wiesengrund 1	WA	N	68	59,8	63,3	55,4	-4,7	-4,4
52748	EG	Wiesengrund 1	WA	N	68,3	60,1	63,5	55,5	-4,8	-4,6
52791	EG	Wiesengrund 5	WA	N	67,7	59,6	62,9	55,1	-4,8	-4,5
52792	EG	Wiesengrund 5	WA	N	67,8	59,7	62,9	55	-4,9	-4,7
52833	EG	Wiesengrund 9	WA	N	68	60,4	63	55,4	-5	-5
52834	EG	Wiesengrund 9	WA	N	68,6	60,8	63,6	56	-5	-4,8
52835	EG	Wiesengrund 9	WA	N	68,7	61	63,5	55,7	-5,2	-5,3
53931	EG	Zum Gut 2	WA	S	68,6	61,9	63,6	56,9	-5	-5
54103	EG	Zum Raukler 3	WA	S	66,3	59,6	63,4	56,7	-2,9	-2,9
54104	EG	Zum Raukler 3	WA	S	66,3	59,6	63,8	57,1	-2,5	-2,5
54105	EG	Zum Raukler 3	WA	S	66,4	59,7	63,9	57,2	-2,5	-2,5
54128	EG	Zum Raukler 11	WA	SW	67	60,2	63,8	57,1	-3,2	-3,1
54129	EG	Zum Raukler 11	WA	S	66,4	59,6	63,8	57,1	-2,6	-2,5
54130	EG	Zum Raukler 11	WA	S	66,4	59,7	63,7	57	-2,7	-2,7
54231	EG	Zum Winkel 3	WA	S	67	60,4	61,4	54,8	-5,6	-5,6
54232	EG	Zum Winkel 3	WA	S	66,9	60,3	61,5	54,8	-5,4	-5,5

Anlage 5: Betroffenheitsstatistiken

$L_{DEN}$

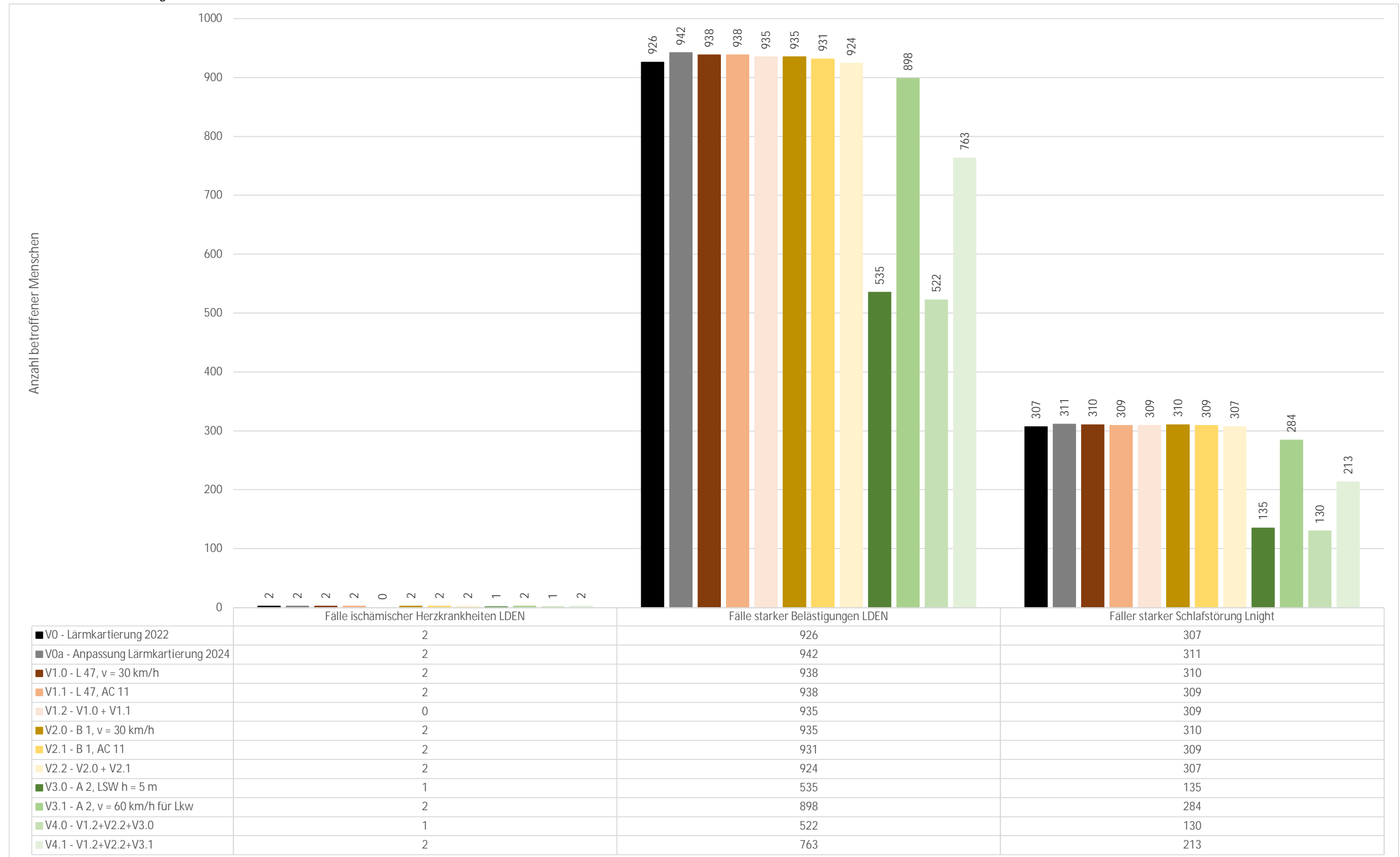


$L_{Night}$



	ab 50-54 dB(A)	ab 55-59 dB(A)	ab 60-64 dB(A)	ab 65-69 dB(A)	ab 70 dB(A)	ab 55 dB(A) summiert	ab 45 dB(A) summiert
■ V0 - Lärmkartierung 2022	3460	1724	124	0	0	1848	7107
■ V0a - Anpassung Lärmkartierung 2024	3441	1775	139	0	0	1914	7124
■ V1.0 - L 47, v = 30 km/h	3455	1762	130	0	0	1892	7123
■ V1.1 - L 47, AC 11	3445	1764	130	0	0	1894	7122
■ V1.2 - V1.0 + V1.1	3458	1749	129	0	0	1878	7123
■ V2.0 - B 1, v = 30 km/h	3472	1755	120	0	0	1875	7122
■ V2.1 - B 1, AC 11	3463	1764	110	0	0	1874	7118
■ V2.2 - V2.0 + V2.1	3485	1752	90	0	0	1842	7118
■ V3.0 - A 2, LSW h = 5 m	2322	212	47	0	0	259	5860
■ V3.1 - A 2, v = 60 km/f für Lkw	3430	1493	76	0	0	1569	7085
■ V4.0 - V1.2+V2.2+V3.0	2332	197	1	0	0	198	5822
■ V4.1 - V1.2+V2.2+V3.1	3239	717	10	0	0	727	6752

Gesundheitliche Auswirkungen



## Anlage 6: Übersicht eingegangener Stellungnahmen im Rahmen der Beteiligungen zum Lärmaktionsplan

Lfd. Nr.	Datum	Träger öffentlicher Belange bzw. Öffentlichkeit	Hinweise und Stellungnahmen	Berücksichtigung
1	17.03.2024	Anwohner, Abendstraße in Irxleben	<p>Mit Schreiben vom 02.06.2023 habe ich hierzu bereits Stellung genommen und als Anwohner eines besonders stark betroffenen Bereiches gefordert:</p> <ol style="list-style-type: none"> <li>1. die Errichtung von Lärmschutzwänden entlang der Bundesautobahn A2 insbesondere im Abschnitt zwischen der Querung der Kreisstraße K1163 Irxleben – Hermsdorf bis zum ehemaligen Rasthof am Kreuzberg auf der Südseite der Bundesautobahn A2</li> <li>2. gleichermaßen erforderlich ist die Errichtung von Lärmschutzwänden entlang der Bundesautobahn A2 gegenüber den Ortschaften Tundersleben, Bornstedt, Groß Santerleben und Hohenwarsleben</li> <li>3. Aufnahme einer Ortsumgehung der Bundesstraße B1 um die Ortschaft Irxleben in den vordringlichen Bedarf des Bundes-Verkehrswegeplanes und als kurzfristige Lösung eine Begrenzung auf 30 km/h zwischen dem Kreisverkehr (Niederndodeleber Straße) und der Ampelanlage an der Landesstraße L47 Abendstraße</li> <li>4. Ausdehnung der Maßnahmen und Belastungsermittlungen auf die Landesstraße L47 (Hohenwarsleber Chaussee / Abendstraße) im Abschnitt zwischen der Bundesautobahn A2 und Ampelanlage an der Bundesstraße B1 und die Beschränkung der Geschwindigkeit auf 30 km/h</li> <li>5. Berücksichtigung der bestehenden erheblichen Belastungen im Rahmen der gemeindlichen Planung, um eine weitere Zunahme von Lärmimmissionen auszuschließen</li> </ol> <p>Es wird begrüßt, dass diese überfälligen Maßnahmen in den Lärmaktionsplan aufgenommen wurden. Dass dies ein (vertanes) Jahr in Anspruch genommen hat, ist allerdings wenig verständlich. Die betroffenen Bürger erwarten eine zeitnahe Entscheidung und Umsetzung.</p> <p>Da aufgrund der Ansiedlung der Firma Intel und der sich inzwischen bereits abzeichnenden Etablierung von weiteren Speditionsbetrieben und Zulieferfirmen an der Bundesautobahn A2 (z.B. wesentliche Erweiterung der Betriebsflächen der Firma Hövelmann in Hermsdorf) wird sich die Situation nicht verbessern, es ist mit einer nicht unerheblichen Zunahme des Schwerlastverkehrs zu rechnen.</p> <p>Eine Umsetzung des Maßnahmenvorschlages zur Geschwindigkeitsreduzierung des Schwerverkehrs auf 60 km/h auf der Autobahn ist mir aus keinem Beispiel aus Deutschland bisher bekannt. Eine Umsetzungsfähigkeit muss daher angezweifelt werden.</p> <p>Da die Belegung der A2 durch den Schwerlastverkehr deutlich höher eingetreten ist als im Rahmen des Ausbaus der A2 prognostiziert wurde, sollte dringend eine Prüfung erfolgen, ob auf rechtllichem Weg zeitnah die Errichtung der Lärmschutzwände an der Autobahn durchgesetzt werden kann.</p> <p>Eine Geschwindigkeitsreduzierung innerorts auf 30 km/h kann zwar durch Schilder angezeigt werden, in der Realität muss davon ausgegangen werden, dass diese 30 km/h in der Praxis nicht eingehalten werden. Die Installation einer ständigen streckenbezogenen Geschwindigkeitsüberwachung ist daher erforderlich.</p> <p>Da ab 5 Uhr während der Nachtzeit der Berufsverkehr beginnt und die Straßen gut befahrbar sind, ist davon auszugehen, dass bereits im Bestand die zulässigen 50 km/h eher über- statt unterschritten werden.</p>	<p>Ist bereits Untersuchungsbestandteil des Lärmaktionsplans und die Umsetzung von Lärmschutzwänden an der Autobahn wird geprüft.</p> <p>Ist bereits Untersuchungsbestandteil des Lärmaktionsplans und die Umsetzung von Lärmschutzwänden an der Autobahn wird geprüft.</p> <p>Ist bereits im Lärmaktionsplan diskutiert. Derzeit existieren noch keine konkreten Planungen dazu, so dass im LAP keine konkrete Berechnung erfolgen konnte.</p> <p>Untersuchungsbestandteil der 4. Runde der Lärmaktionsplanung waren die Straßen und Straßenabschnitte mit einer Verkehrsmenge von DTV &gt;= 8.200 Kfz pro Tag. Dies entspricht der EU-Forderung. Eine Ausdehnung wurde nicht vorgenommen.</p> <p>Kenntnisnahme.</p> <p>Kenntnisnahme.</p> <p>Kenntnisnahme.</p> <p>Kenntnisnahme und Verweis auf die Stellungnahme der Autobahn GmbH des Bundes.</p> <p>Kenntnisnahme. Die Umsetzung von Lärmschutzwänden an der Autobahn befindet sich in Prüfung.</p> <p>Kenntnisnahme. Maßnahmen der Geschwindigkeitsüberwachung werden in den LAP aufgenommen.</p> <p>Kenntnisnahme.</p>

			<p>Da sich die Bundesstraße B1 und die Landesstraße L47 in einem guten straßentechnischen Zustand befinden, ist in den nächsten Jahren nicht mit einer Erneuerung durch eine lärmindernde Straßendeckschicht zu rechnen.</p> <p>Der Vorschlag zu Punkt e) der Förderung des Einbaus von Lärmschutzfenstern bringt für die betroffenen Anwohner keine realistische Verbesserung, da aufgrund des Gebäudealters die Gebäudewandfassaden im alten Dorfkern kein ausreichendes Schalldämmmaß aufweisen und ein Öffnen der Fenster zur notwendigen Lüftung z.B. im Sommer den Schallschutz verhindert.</p> <p>Aufgrund der bestehenden Situation in der Gemeinde Hohe Börde ist es dringend geboten, konkrete Maßnahmen der Umsetzung zum Lärmschutz vorzubereiten. Wiederholte Öffentlichkeitsbeteiligungen kosten Zeit ohne neue Ergebnisse zu liefern, erst die Umsetzung von Maßnahmen verbessert die bestehende Situation.</p> <p>Die Wohnqualität in den betroffenen Ortschaften ist im Bestand erheblich betroffen. Für Einwohner, die sich in den 90er Jahren entschieden haben, aufgrund der guten Lage zu Magdeburg und Verkehrsanbindung zum Beispiel in Irxleben ein Einfamilienhaus zu errichten, ist aufgrund der nachweisbaren wesentlichen Lageverschlechterung in den vergangenen 30 Jahren durch erhebliche Lärmzunahme die Lebensqualität im Ort stark gesunken. Da eine Errichtung von Lärmschutzwänden nicht in wenigen Monaten möglich ist, sollte diesem Problem mehr Aufmerksamkeit zugewendet werden, um den Imageverlust für die Gemeinde zukünftig gering zu halten. Ein Erhalt der alten Dorfkern ist nur möglich, wenn die Lebensqualität eine Investition in die alten Gebäude durch Sanierung rechtfertigt, andernfalls ist absehbar, dass in den durch den Verkehrslärm betroffenen Ortschaften alte Gebäude entlang der stark befahrenen Straßen leergezogen werden und langsam verfallen.</p>	<p>Kenntnisnahme. Im Neubau- oder Sanierungsfall sollen jedoch lärmindernde Straßendeckschichten in Abstimmung mit der Landesstraßenbaubehörde geprüft und eingesetzt werden.</p> <p>Kenntnisnahme. Zum Umfang passiver Schallschutzmaßnahmen zählen auch schallgedämmte Lüftungseinrichtungen.</p> <p>Kenntnisnahme.</p> <p>Kenntnisnahme.</p>
2	09.04.2024	Landesverwaltungsamt, Referat Naturschutz, Landschaftspflege, Bildung für nachhaltige Entwicklung	Belange des Naturschutzes und der Landschaftspflege werden vom Landkreis Börde als zuständigen TÖB vertreten.	Kenntnisnahme.
3	09.04.2024	Landesverwaltungsamt, Referat Abwasser	Durch das geplante Vorhaben werden keine abwasserrechtlichen Belange in Zuständigkeit des Referates 405 des LVwA berührt.	Kenntnisnahme.
4	29.04.2024	Ministerium für Infrastruktur und Digitales des Landes Sachsen-Anhalt	<p>Die vorgeschlagenen Lärminderungsmaßnahmen sind nicht raumbedeutsam im Sinne von raumbedeutsam und raumbeflussend. Eine landesplanerische Abstimmung ist demnach nicht erforderlich.</p> <p>Die geplante Ortsumgehung ist aufgrund der Länge der Trasse und der mit der Errichtung der Ortsumgehung verbundenen Auswirkungen auf den Raum als raumbedeutsam einzustufen und bedarf der landesplanerischen Abstimmung. Die Ziele und Grundsätze der Raumordnung sind zu beachten.</p>	<p>Kenntnisnahme.</p> <p>Kenntnisnahme.</p>

5	29.04.2024	Die Autobahn GmbH des Bundes	<p>Zunächst möchten wir darauf hinweisen, dass kommunale Lärmaktionspläne keine eigenständige Rechtsgrundlage bilden, um eine dort verankerte Lärmschutzmaßnahme umzusetzen. Voraussetzung für die Umsetzung und die Übernahme der Maßnahmenkosten durch den Straßenbaulastträger ist, dass sie nach dem geltenden Fachrecht zulässig ist und rechtsfehlerfrei in den Lärmaktionsplan aufgenommen wurde. Für die Umsetzung bedarf es folglich immer einer Rechts- bzw. Finanzierungsgrundlage.</p> <p>Nach dem Bundes-Immissionsschutzgesetz (BImSchG) und der Verkehrslärmschutzverordnung (16. BImSchV) besteht ein rechtlicher Anspruch auf Lärmschutz für Betroffene von Straßenverkehrslärm nur beim Neubau oder der wesentlichen Änderung einer öffentlichen Straße. Lärmvorsorgeansprüche der benachbarten Ortslagen wurden demnach im Zuge der durchgeführten Planfeststellungsverfahren für die Grunderneuerung und den Ausbau der BAB A 2 untersucht.</p> <p>Die abschließende Regelung der Lärmschutzbelange sowie die Festsetzung der erforderlichen Schallschutzmaßnahmen der Bundesautobahnen im Bereich der Gemeinde Hohe Börde erfolgte in den unten aufgeführten Planfeststellungsbeschlüssen. Diese Beschlüsse sind bestandskräftig und unanfechtbar.</p> <p>1. (V 3.0) BAB A 2: Errichtung von Lärmschutzwänden (Höhe= 5 m, schallhochabsorbierend)</p> <p>Wie oben erläutert, besteht ein rechtlicher Anspruch auf Lärmschutz für Betroffene von Straßenverkehrslärm nur beim Neubau oder der wesentlichen Änderung einer öffentlichen Straße. Die Gemeinde Hohe Börde erstreckt sich im Bereich der BAB A 2 von der Anschlussstelle (AS) Eilsleben bis zur AS Magdeburg-Kannenstieg. Lärmvorsorgeansprüche der benachbarten Ortslagen wurden im Zuge der zwei Planfeststellungsverfahren für die Grunderneuerung und den sechsstreifigen Ausbau der BAB A 2 im Streckenabschnitt AS Burg-Ost bis AS Marienborn/Helmstedt untersucht.</p> <p>Bestandteil dieser Planfeststellungsunterlagen waren auch schalltechnische Untersuchungen, in welchen die Belange des Lärmschutzes auf Grundlage der geltenden gesetzlichen Bestimmungen an öffentlichen Straßen betrachtet wurden. Die Ergebnisse der Berechnungen zeigen, dass es im Bereich der Gemeinde Hohe Börde zu einer Überschreitung der Grenzwerte der 16. BImSchV in der Nacht kommt. Überschreitungen der Taggrenzwerte liegen nicht vor. Für die betroffenen Gebäude wurden passive Lärmschutzmaßnahmen planfestgestellt.</p> <p>Diese planfestgestellten Schallschutzmaßnahmen zur Kompensation von Grenzwertüberschreitungen wurden durch die Vorhabenträger im Rahmen der Baumaßnahmen umgesetzt. Demzufolge wurde die sich aus dem Bau der BAB A 2 im Bereich der Gemeinde Hohe Börde ergebende gesetzliche Verpflichtung zur Realisierung des erforderlichen Lärmschutzes und zur Finanzierung durch den Bund als Straßenbaulastträger vollständig erfüllt.</p> <p>Den Vorschlag zur Errichtung einer 5m hohen Lärmschutzwand im Abschnitt der Querung K1163 (Irlleben – Hermsdorf bis ehem. Rasthof am Kreuzberg) und gegenüber den Ortschaften Tundersleben, Bornstedt, Groß Santerleben sowie Hohenwarsleben sind nach der aktuell gültigen Datengrundlage und den bestandskräftigen Planfeststellungen, weder kurzfristig noch langfristig umsetzbar.</p> <p>2. (V 3.1) BAB A2: Reduzierung/Begrenzung der zulässigen Höchstgeschwindigkeit (v= 60 km/h) für Schwerverkehr – zumindest bis zur Errichtung der Lärmschutzwände</p> <p>Die Straßenverkehrsbehörden können auf Grundlage von § 45 Absatz 1 Satz 2 Ziffer 3 StVO den Verkehr zum Schutz der Wohnbevölkerung vor Lärm beschränken, verbieten oder umleiten. Straßenverkehrsrechtliche Maßnahmen dienen im Sinne von § 45 Absatz 9 Satz 3 StVO der Abwehr erheblich über das allgemeine Maß hinausgehende Gefahren für die Wohnbevölkerung durch Straßenverkehrslärm.</p> <p>Die vom Bundesministerium für Digitales und Verkehr bekanntgegebenen Richtlinien für straßenverkehrsrechtliche Maßnahmen zum Schutz der Bevölkerung vor Lärm (Lärmschutz-Richtlinien-StV; VkBli. 2007, S. 767ff) konkretisieren auf Grundlage höchstrichterlicher Rechtsprechung die Voraussetzungen und Grundsätze dieser Maßnahmen.</p>	<p>Kenntnisnahme.</p> <p>Kenntnisnahme.</p> <p>Kenntnisnahme.</p> <p>Kenntnisnahme.</p> <p>Kenntnisnahme.</p> <p>Kenntnisnahme.</p> <p>Kenntnisnahme. Die Errichtung von Schallschutzwänden wird weitergehend geprüft.</p> <p>Kenntnisnahme.</p> <p>Kenntnisnahme.</p>
---	------------	------------------------------	----------------------------------------------------------------------------------------------------------------------------------------------------------------------------------------------------------------------------------------------------------------------------------------------------------------------------------------------------------------------------------------------------------------------------------------------------------------------------------------------------------------------------------------------------------------------------------------------------------------------------------------------------------------------------------------------------------------------------------------------------------------------------------------------------------------------------------------------------------------------------------------------------------------------------------------------------------------------------------------------------------------------------------------------------------------------------------------------------------------------------------------------------------------------------------------------------------------------------------------------------------------------------------------------------------------------------------------------------------------------------------------------------------------------------------------------------------------------------------------------------------------------------------------------------------------------------------------------------------------------------------------------------------------------------------------------------------------------------------------------------------------------------------------------------------------------------------------------------------------------------------------------------------------------------------------------------------------------------------------------------------------------------------------------------------------------------------------------------------------------------------------------------------------------------------------------------------------------------------------------------------------------------------------------------------------------------------------------------------------------------------------------------------------------------------------------------------------------------------------------------------------------------------------------------------------------------------------------------------------------------------------------------------------------------------------------------------------------------------------------------------------------------------------------------------------------------------------------------------------------------------------------------------------------------------------------------------------------------------------------------------------------------------------------------------------------------------------------------------------------------------------------------------------------------------------------------------------------------------------------------------------------------------------------------------------------------------------------------------------------------------------------------------------------------------------------------------------------------------------------------------------------------------------------------------------------------------------------------------------------------------------------------------------------------------------------------------------------------------------------------------------------------------------------------------------------------------------------------------------------------------------------------------------------------------------------------------------------------------------------------------------------------------------------------------------------------------------------------------------------------------------------------------------------------------------------------------------------------------------------------------------------------------	------------------------------------------------------------------------------------------------------------------------------------------------------------------------------------------------------------------------------------------------------------------------



			<p>Der Bund, vertreten durch das Land Sachsen-Anhalt, hat die BAB A 2 auf dem Gebiet der Gemeinde Hohe Börde unter Anwendung der Verkehrslärmschutzverordnung (16. BImSchV) sechsstreifig ausgebaut. Das bedeutet, dass die in der 16. BImSchV festgelegten Grenzwerte für Wohn- und Kleinsiedlungsgebiete in Höhe von 59 dB(A) tagsüber und 49 dB(A) nachts bzw. für Kern-, Dorf- und Mischgebiete in Höhe von 64 dB(A) tagsüber und 54 dB(A) nachts einzuhalten waren.</p> <p>Wo dies mit aktivem Schallschutz (z.B. lärmindernde Fahrbahndecke, Abschirmeinrichtungen) nicht möglich war, wurden die von Grenzwertüberschreitungen betroffenen Gebäude entsprechend mit passivem Schallschutz versorgt. Gemäß den Lärmschutz-Richtlinien-StV kommen straßenverkehrsrechtliche Maßnahmen zum Schutz der Wohnbevölkerung vor Lärm an bestehenden Autobahnen insbesondere in Betracht, wenn die darin festgelegten Richtwerte von 70 dB(A) am Tage und/oder 60 dB(A) bei Nacht für Wohn- und Kleinsiedlungsgebiete; 72 dB(A) am Tage und/oder 62 dB(A) bei Nacht für Dorf-, Kern- und Mischgebiete; 75 dB(A) am Tage und 65 dB(A) bei Nacht für Gewerbegebiete überschritten sind.</p> <p>Im Ergebnis bleibt festzuhalten, dass aufgrund der nicht zu erwartenden Überschreitung der genannten Richtwerte die vorgeschlagene Anordnung einer Geschwindigkeitsbeschränkung von 60 km/h für Lkw aus Gründen des Schutzes der Wohnbevölkerung vor Lärm nicht in Betracht kommt. Nach den Vorgaben des Bundesgesetzgebers im § 45 Abs. 9 Straßenverkehrs-Ordnung (bestehende konkrete Gefahrenlage und zwingende Erforderlichkeit straßenverkehrsrechtlicher Maßnahmen aus Lärmschutzgründen) sind die Voraussetzungen hierfür nicht gegeben.</p> <p>Ein Vergleich der aktuellen Verkehrsbelegung mit der aus dem Lärmaktionsplan vom Landesamt für Umweltschutz Sachsen-Anhalt verwendeten Zahlen und der für die Bemessung der erforderlichen Schallschutzmaßnahmen prognostizierten <u>Durchschnittlichen Täglichen Verkehrsstärke</u> (DTV) ist nachfolgend aufgezeigt.</p> <table border="1" data-bbox="1032 1234 1970 1537"> <thead> <tr> <th>Abschnitt</th> <th>DTV: Prognose 2010 SV: Tag/Nacht</th> <th>DTV: Analyse 2021 SV: Tag/Nacht</th> <th>DTV: LAU 2015</th> </tr> </thead> <tbody> <tr> <td>AS Irxleben – AK Magdeburg</td> <td rowspan="3">116.000 Kfz/24h 25%/45%</td> <td>72.550 Kfz/24h 25,5%/49,2%</td> <td>73.183 Kfz/24h</td> </tr> <tr> <td>AS Bornstedt – AS Irxleben</td> <td>67.185 Kfz/24h 25,5%/49,2%</td> <td>73.907 Kfz/24h</td> </tr> <tr> <td>AS Eilsleben – AS Bornstedt</td> <td>65.136 Kfz/24h 27,9%/52,3%</td> <td>74.201 Kfz/24h</td> </tr> </tbody> </table> <p>Es kann festgestellt werden, dass die prognostische Verkehrsbelegung derzeit unterschritten wird. Selbst durch den gestiegenen Schwerverkehrsanteil werden die absoluten Verkehrsbelegungen der Prognose 2010 nicht erreicht.</p> <p>Damit sind die Voraussetzungen, dass aufgrund der nicht vorhandenen Überschreitungen der genannten Richtwerte der Vorschlag zur Begrenzung der Geschwindigkeit für den Schwerverkehr auf der A2 aus Gründen des Schutzes der Wohnbevölkerung vor Lärm, nicht gegeben.</p>	Abschnitt	DTV: Prognose 2010 SV: Tag/Nacht	DTV: Analyse 2021 SV: Tag/Nacht	DTV: LAU 2015	AS Irxleben – AK Magdeburg	116.000 Kfz/24h 25%/45%	72.550 Kfz/24h 25,5%/49,2%	73.183 Kfz/24h	AS Bornstedt – AS Irxleben	67.185 Kfz/24h 25,5%/49,2%	73.907 Kfz/24h	AS Eilsleben – AS Bornstedt	65.136 Kfz/24h 27,9%/52,3%	74.201 Kfz/24h	<p>Kenntnisnahme.</p> <p>Kenntnisnahme.</p> <p>Kenntnisnahme. Die Schallschutzmaßnahme wird nicht weiterverfolgt.</p> <p>Kenntnisnahme.</p> <p>Kenntnisnahme.</p> <p>Kenntnisnahme.</p> <p>Kenntnisnahme. Die Schallschutzmaßnahme wird nicht weiterverfolgt.</p>
Abschnitt	DTV: Prognose 2010 SV: Tag/Nacht	DTV: Analyse 2021 SV: Tag/Nacht	DTV: LAU 2015															
AS Irxleben – AK Magdeburg	116.000 Kfz/24h 25%/45%	72.550 Kfz/24h 25,5%/49,2%	73.183 Kfz/24h															
AS Bornstedt – AS Irxleben		67.185 Kfz/24h 25,5%/49,2%	73.907 Kfz/24h															
AS Eilsleben – AS Bornstedt		65.136 Kfz/24h 27,9%/52,3%	74.201 Kfz/24h															

			<p>3. Zusatz aus Anschreiben: Einbau von Flüsterasphalt bis zur Realisierung von Lärmschutzwänden</p> <p>Zu den lärmindernden Fahrbahnbelägen zählen alle Deckschichten, denen in den „Richtlinien für den Lärmschutz an Straßen, Ausgabe 1990“ (RLS-90) für ihre akustischen Eigenschaften bzw. ihre Lärminderungswirkung negative Korrekturwerte zugeordnet sind. In Außerortsbereichen mit Geschwindigkeiten über 60 km/h zählen dazu u. a. Splittmastixasphalte, Asphaltbetone, offenporige Asphalte, Waschbeton und lärmärmer Gussasphalt.</p> <p>Auf der BAB A 2 ist im Bereich der Hohen Börde bereits eine konventionelle lärmindernde Fahrbahndeckschicht vorhanden. Eine solche Deckschicht wird auch bei zukünftig notwendigen Fahrbahnerneuerungen wieder bauausgeführt.</p> <p>Zu den lärmindernden Fahrbahnbelägen zählen weiterhin offenporige Asphalte, die nach dem genannten Regelwerk die höchsten Lärminderungswirkungen besitzen. Offenporiger Asphalt erfordert einen aufwändigen Umbau der gesamten Straßenentwässerung auf der Autobahn. Er hat eine geringe Lebensdauer und muss in regelmäßigen Abständen mindestens aber nach 8 Jahren erneuert werden. Das hat wiederum die Einschränkung der Verfügbarkeit von Streckenabschnitten für die Verkehrsteilnehmer zur Folge. Weiterhin ist der Einbau dieser Deckschicht mit sehr hohen Kosten und Unterhaltungsmaßnahmen verbunden.</p> <p>Für diese Maßnahme besitzt die Autobahn GmbH des Bundes keine Rechts- und Finanzierungsgrundlage. Daher ist aus Sicht der Autobahn GmbH des Bundes der Einbau von Flüsterasphalt sowohl langfristig noch kurzfristig keine umsetzbare Maßnahme.</p> <p>Zusammenfassend teilen wir Ihnen mit, dass die Autobahn GmbH des Bundes keine zusätzlichen Lärminderungsmaßnahmen an der BAB A 2, die über den Umfang der planfestgestellten Schutzmaßnahmen hinausgehen, vorsieht.</p>	<p>Kenntnisnahme.</p> <p>Kenntnisnahme.</p> <p>Kenntnisnahme.</p> <p>Kenntnisnahme.</p> <p>Kenntnisnahme. Aktive Schallschutzmaßnahmen direkt an der BAB (Geschwindigkeitsreduzierungen, lärmindernde Straßendeckschichten) werden nicht weiter verfolgt. Die Errichtung von Schallschutzwänden wird durch die Gemeinde weitergehend geprüft.</p>
6	29.04.2024	Landesverwaltungsamt, Referat Immissionsschutz	Belange der oberen Immissionsschutzbehörde sind durch das Vorhaben nicht berührt.	Kenntnisnahme.
7	30.04.2024	Landesverwaltungsamt, Referat Wasser	Es werden keine wahrzunehmenden belange in Zuständigkeit des Referates berührt.	Kenntnisnahme.

8	28.05.2024	Landesstraßenbaubehörde	<p>Die LSBB RB Mitte ist der zuständige Straßenbaulastträger für Bundes- (B) und Landesstraßen (L) im Landkreis (LK) Börde und im LK Jerichower Land.</p> <p>Die Ortschaft Irxleben befindet sich unmittelbar an der B 1 und L 47. Somit werden die Belange des RB Mitte der LSBB Sachsen-Anhalt berührt.</p> <p>Derzeit gibt es keine Planungen von Maßnahmen zur Lärminderung an der B1 und L 47 in der Ortschaft Irxleben.</p> <p>Im Bericht 781-01632 wird unter Punkt 5.6 eine Ortsumgehung erwähnt. Hierzu ist anzumerken, dass der Bund derzeit keine Ortsumgehung für die Ortslage Irxleben im Zuge der B 1 plant oder perspektivisch beabsichtigt. Maßgeblich hierfür ist der Bundesverkehrswegeplan, der vom Bundesministerium für Verkehr und digitale Infrastruktur aufgestellt wird und als Steuerungsinstrument für die Verkehrsinfrastrukturplanung dient. Sollten hierzu durch die Gemeinde weitere Überlegungen angestellt werden und eine Umstufung der Gemeindestraße zur Bundes- oder Landesstraße in Betracht kommen, ist der Straßenbaulastträger frühzeitig zu beteiligen.</p> <p>Maßnahmen zur Geschwindigkeitsüberwachung und -reduzierung gehören nicht zu den Dienstaufgaben der Landesstraßenbaubehörde.</p> <p>Bitte beachten Sie, dass Bundesautobahnen durch die Autobahn GmbH des Bundes verwaltet werden. Daher fallen Maßnahmen zur Lärminderung an diesen Straßen nicht in den Zuständigkeitsbereich der LSBB.</p>	<p>Kenntnisnahme.</p> <p>Kenntnisnahme.</p> <p>Kenntnisnahme. Schallschutzmaßnahmen auf den relevanten innerörtlichen Straßen (Geschwindigkeitsred., lärmindernde Straßendeckschichten) werden durch die Gemeinde weitergehend geprüft und gegenüber der Landesstraßenbaubehörde versucht durchzusetzen.</p> <p>Kenntnisnahme.</p> <p>Kenntnisnahme.</p> <p>Kenntnisnahme.</p>
---	------------	-------------------------	-------------------------------------------------------------------------------------------------------------------------------------------------------------------------------------------------------------------------------------------------------------------------------------------------------------------------------------------------------------------------------------------------------------------------------------------------------------------------------------------------------------------------------------------------------------------------------------------------------------------------------------------------------------------------------------------------------------------------------------------------------------------------------------------------------------------------------------------------------------------------------------------------------------------------------------------------------------------------------------------------------------------------------------------------------------------------------------------------------------------------------------------------------------------------------------------------------------------------------------------------------------------------------------------------------------------------------------------------------------------------------------------------------------------------------------------------------	--------------------------------------------------------------------------------------------------------------------------------------------------------------------------------------------------------------------------------------------------------------------------------------------------------------------------------------------------------------------------------